



COMUNE DI NAPOLI

Area Patrimonio

Servizio Coordinamento e Gestione Tecnica del Patrimonio

COMUNE DI NAPOLI



COMPLESSO MONUMENTALE DI CASTEL NUOVO: ANTICHI PERCORSI E NUOVA ACCESSIBILITÀ. LOTTO 17 PAT_4 AFFERENTE AL CLUSTER 5 "RIGENERAZIONE URBANA, MANUTENZIONE E ADEGUAMENTO DI ELEMENTI DEL PATRIMONIO EDILIZIO COSTRUITO".

PIANO DI ELIMINAZIONE DELLE BARRIERE ARCHITETTONICHE

SCHEDE DELLE PROPOSTE PROGETTUALI/PRODOTTI/PROGRAMMI/SERVIZI

R.U.P.:
Arch. Fabio Ferriero

D.E.C.:
Arch. Annalisa Lala

RTP:
Mandataria :
SDE S.r.l.
Studio Discetti Enzo

SIDE

STUDIO DISCETTI ENZO

ING. ENZO DISCETTI

senea

smart energy

engineering applications

Mandanti:
Senea S.r.l.

Dott. Geol. Giuseppe Di Crescenzo

COMMESSA		COMMITTENTE		TIPO		FASE		ELABORATO		SCALA	
1362024		112		PB		PEBA		TAVPT03			
REVISIONE	DESCRIZIONE			DATA	REDATTO	ITER PROCEDURALE					
A					SDE S.r.l. Ing. Rosa Fiorillo Arch. Francesco Mattiello	DATA	LUGLIO 2024	VERIFICATO APPROVATO AUTORIZZATO		Ing. Enzo Discetti	
B						DATA		VERIFICATO APPROVATO AUTORIZZATO			
C						DATA		VERIFICATO APPROVATO AUTORIZZATO			

PROPOSTE PROGETTUALI

A - ACCESSIBILITÀ E FRUIBILITÀ SERVIZI IGIENICI

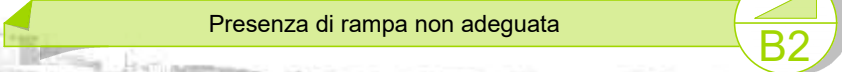


Servizi igienici non adeguati

B - COLLEGAMENTI VERTICALI



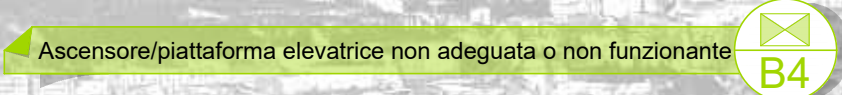
Presenza di gradini



Presenza di rampa non adeguata



Presenza di scalinata

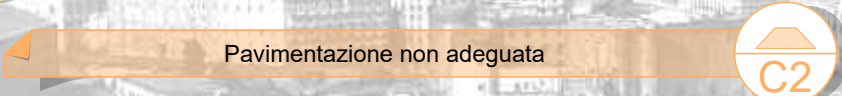


Ascensore/piattaforma elevatrice non adeguata o non funzionante

C - PERCORSI ORIZZONTALI



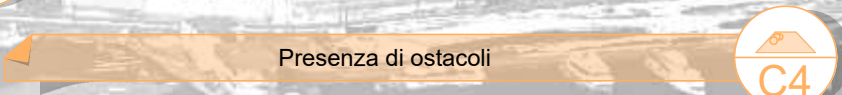
Larghezza del percorso non adeguata



Pavimentazione non adeguata



Mancanza di spazi di riposo



Presenza di ostacoli



Mancanza di copertura wi-fi



Mancanza di strumenti di visita

D - SICUREZZA, EMERGENZA E ORIENTAMENTO



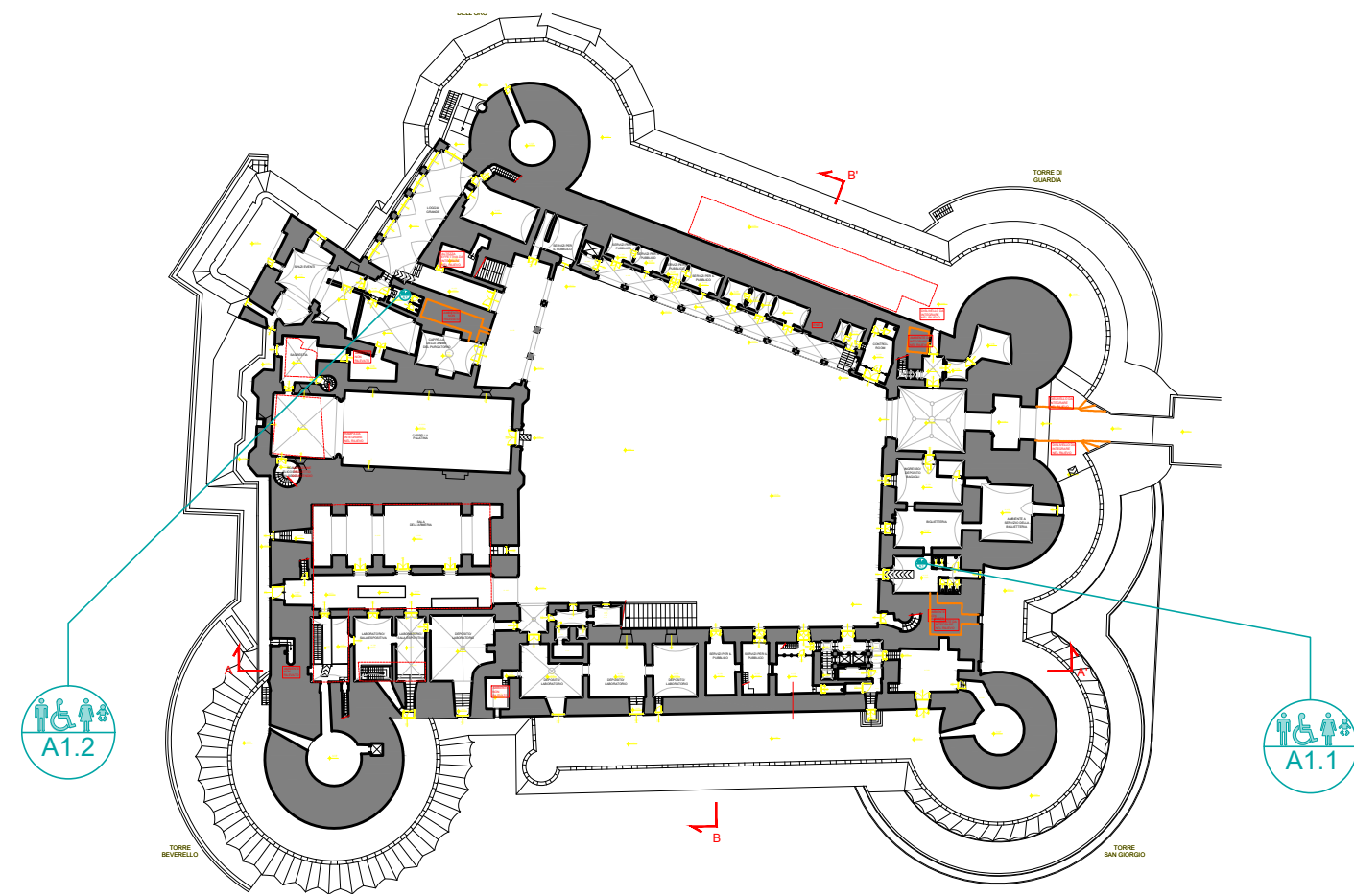
Mancanza di segnaletica



Mancanza di corrimano



Segnaletica di sicurezza ed emergenza



LEGENDA PROPOSTE PROGETTUALI
A - ACCESSIBILITA' E FRUIBILITA' SERVIZI IGIENICI

a1.1 - Riprogettazione servizi igienici secondo i principi dell'Universal design

a1.2 - Adeguamento o inserimento di servizio igienico con spazi e misure adeguati al movimento di una sedia a rotelle o persone con particolari ausili.

LEGENDA PROPOSTE ALTERNATIVE
B - COLLEGAMENTI VERTICALI

b1.1 - Realizzazione nuova rampa con pendenza 8%

b1.3 - Posa in opera di segnalazione plantare

D - SICUREZZA E ORIENTAMENTO

d1.2 - Installazione di mappa tattile

d2.1 - Installazione corrimano tattile

d1.3 - Installazione porte che facilitino la riconoscibilità

A1.1

AMBIENTE:
Servizi igienici piano terra

SOLUZIONI

a1.1

✓

Attraverso l'acquisizione del locale adiacente

a1.2

✓

ALTERNATIVE

b1.1 **b1.3** **d1.2** **d1.3** **d2.1**

A1.1

AMBIENTE:
Ingresso servizi igienici piano terra

SOLUZIONI

a1.1

✓

Attraverso l'acquisizione del locale adiacente

a1.2

✓

ALTERNATIVE

b1.1 **b1.3** **d1.2** **d1.3** **d2.1**

A1.1

AMBIENTE:
Accesso Servizi igienici piano terra

SOLUZIONI

a1.1

✓

Attraverso l'acquisizione del locale adiacente

a1.2

✓

ALTERNATIVE

b1.1 **b1.3** **d1.2** **d1.3** **d2.1**

A1.2

AMBIENTE:
Ingresso servizi igienici Sala della Loggia

SOLUZIONI

a1.1

✗

Dimensioni ridotte dell'ambiente

a1.2

✓

Attraverso l'acquisizione del locale all'ingresso della sala eventi

ALTERNATIVE

d1.2 **d2.1** **d1.3**

A1.2

AMBIENTE:
Accesso ai servizi igienici Sala della Loggia

SOLUZIONI

a1.1

✗

Dimensioni ridotte dell'ambiente

a1.2

✓

Attraverso l'acquisizione del locale all'ingresso della sala eventi

ALTERNATIVE

d1.2 **d2.1** **d1.3**

A1.2

AMBIENTE:
Servizi igienici Sala della Loggia

SOLUZIONI

a1.1

✗

Dimensioni ridotte dell'ambiente

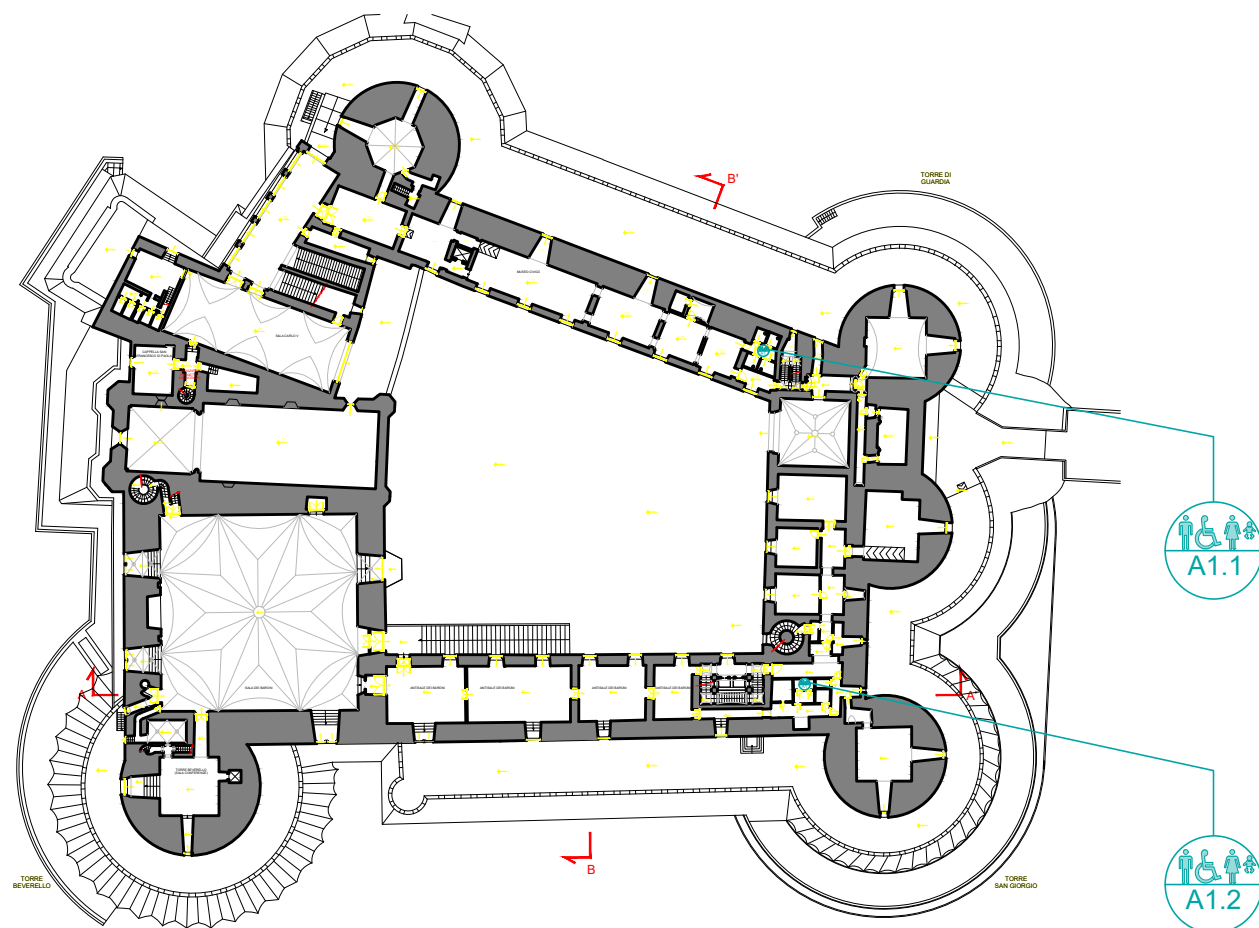
a1.2

✓

Attraverso l'acquisizione del locale all'ingresso della sala eventi

ALTERNATIVE

d1.2 **d2.1** **d1.3**



A1.1

AMBIENTE:
Servizi igienici
piano primo
Museo civico

SOLUZIONI	FATTIBILITÀ
a1.1	✓ Parziale
a1.2	✓

ALTERNATIVE

d1.2 d1.3 b1.3

A1.1

AMBIENTE:
Servizio igienico
disabili piano primo
Museo civico

SOLUZIONI	FATTIBILITÀ
a1.1	✓ Parziale
a1.2	✓

ALTERNATIVE

d1.2 d1.3 b1.3

A1.1

AMBIENTE:
Accesso Servizi
igienici
piano terra

SOLUZIONI	FATTIBILITÀ
a1.1	✓ Parziale
a1.2	✓

ALTERNATIVE

d1.2 d1.3 b1.3

A1.2

AMBIENTE:
Servizio igienico
disabili
Sala dei Baroni

SOLUZIONI	FATTIBILITÀ
a1.1	✓
a1.2	✓

ALTERNATIVE

d1.2 d1.3 b1.3

A1.2

AMBIENTE:
Accesso ai servizi
igienici Sala dei
Baroni

SOLUZIONI	FATTIBILITÀ
a1.1	✓
a1.2	✓

ALTERNATIVE

d1.2 d1.3 b1.3

A1.2

AMBIENTE:
Servizi igienici
Sala dei Baroni

SOLUZIONI	FATTIBILITÀ
a1.1	✗ Dimensioni ridotte dell'ambiente
a1.2	✓

ALTERNATIVE

d1.2 d1.3 b1.3

LEGENDA PROPOSTE PROGETTUALI
A - ACCESSIBILITA' E FRUIBILITA'
SERVIZI IGIENICI

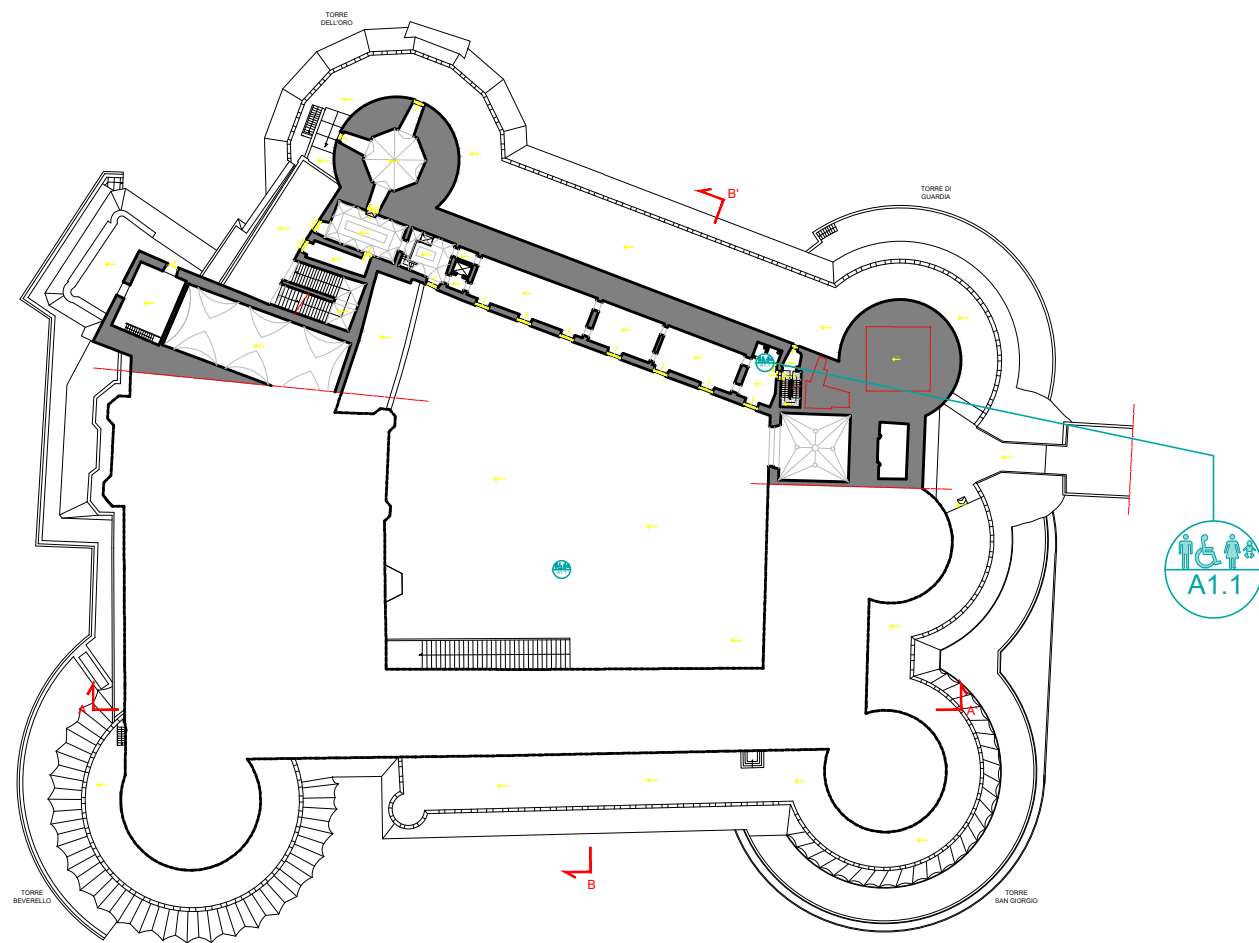
- a1.1 - Riprogettazione servizi igienici secondo i principi dell'Universal design
- a1.2 - Adeguamento o inserimento di servizio igienico con spazi e misure adeguati al movimento di una sedia a rotelle o persone con particolari ausilii.

LEGENDA PROPOSTE ALTERNATIVE
B - COLLEGAMENTI VERTICALI

- b1.1 - Realizzazione nuova rampa con pendenza 8%
- b1.3 - Posa in opera di segnalazione plantare

D - SICUREZZA E ORIENTAMENTO

- d1.2 - Installazione di mappa tattile
- d2.1 - Installazione corrimano tattile
- d1.3 - Installazione porte che facilitino la riconoscibilità



A1.1

AMBIENTE:
Servizi igienici
piano secondo
Museo civico

SOLUZIONI	FATTIBILITÀ
	 Dimensioni ridotte dell'ambiente
ALTERNATIVE	

A1.1

AMBIENTE:
Servizio igienico
disabili piano primo
Museo civico

SOLUZIONI	FATTIBILITÀ
	 Dimensioni ridotte dell'ambiente
ALTERNATIVE	

A1.1

AMBIENTE:
Accesso Servizi
igienici
piano terra

SOLUZIONI	FATTIBILITÀ
	 Dimensioni ridotte dell'ambiente
ALTERNATIVE	

LEGENDA PROPOSTE PROGETTUALI
A - ACCESSIBILITA' E FRUIBILITA'
SERVIZI IGIENICI

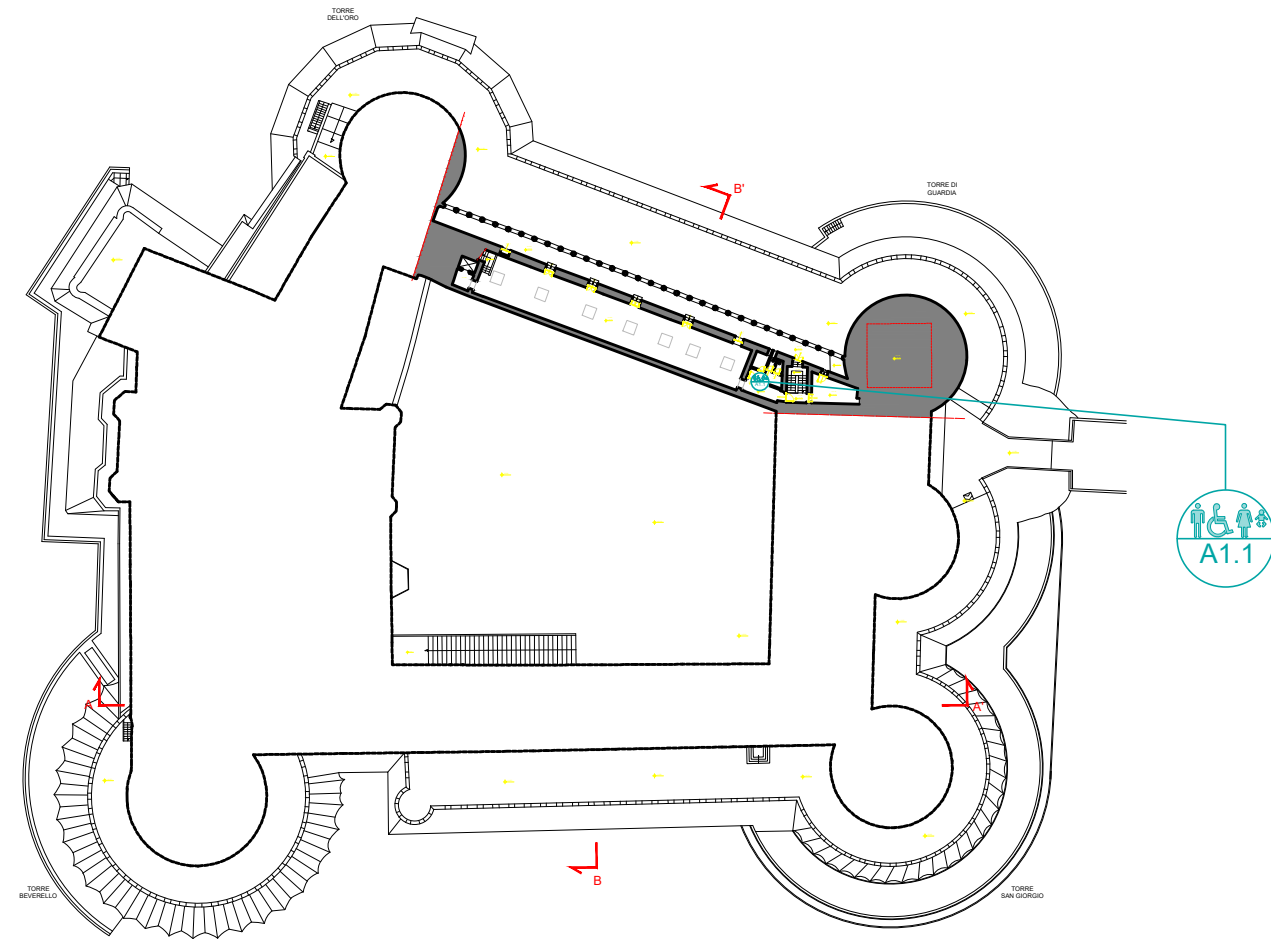
- a1.1 - Riprogettazione servizi igienici secondo i principi dell'Universal design
- a1.2 - Adeguamento o inserimento di servizio igienico con spazi e misure adeguati al movimento di una sedia a rotelle o persone con particolari ausili.

LEGENDA PROPOSTE ALTERNATIVE
B - COLLEGAMENTI VERTICALI

- b1.1 - Realizzazione nuova rampa con pendenza 8%
- b1.3 - Posa in opera di segnalazione plantare

D - SICUREZZA E ORIENTAMENTO

- d1.2 - Installazione di mappa tattile
- d2.1 - Installazione corrimano tattile
- d1.3 - Installazione porte che facilitino la riconoscibilità



A1.1

AMBIENTE:
Servizi igienici
piano secondo
Museo civico

SOLUZIONI	FATTIBILITÀ
	 Dimensioni ridotte dell'ambiente
ALTERNATIVE	

A1.1

AMBIENTE:
Servizio igienico
disabili piano primo
Museo civico

SOLUZIONI	FATTIBILITÀ
	 Dimensioni ridotte dell'ambiente
ALTERNATIVE	

A1.1

AMBIENTE:
Accesso Servizi
igienici
piano terra

SOLUZIONI	FATTIBILITÀ
	 Dimensioni ridotte dell'ambiente
ALTERNATIVE	

LEGENDA PROPOSTE PROGETTUALI
A - ACCESSIBILITA' E FRUIBILITA' SERVIZI IGIENICI

a1.1 - Progettazione servizi igienici secondo i principi dell'Universal design

a1.2 - Adeguamento o inserimento di servizio igienico con spazi e misure adeguati al movimento di una sedia a rotelle o persone con particolari ausili.

LEGENDA PROPOSTE ALTERNATIVE
B - COLLEGAMENTI VERTICALI

b1.1 - Realizzazione nuova rampa con pendenza 8%

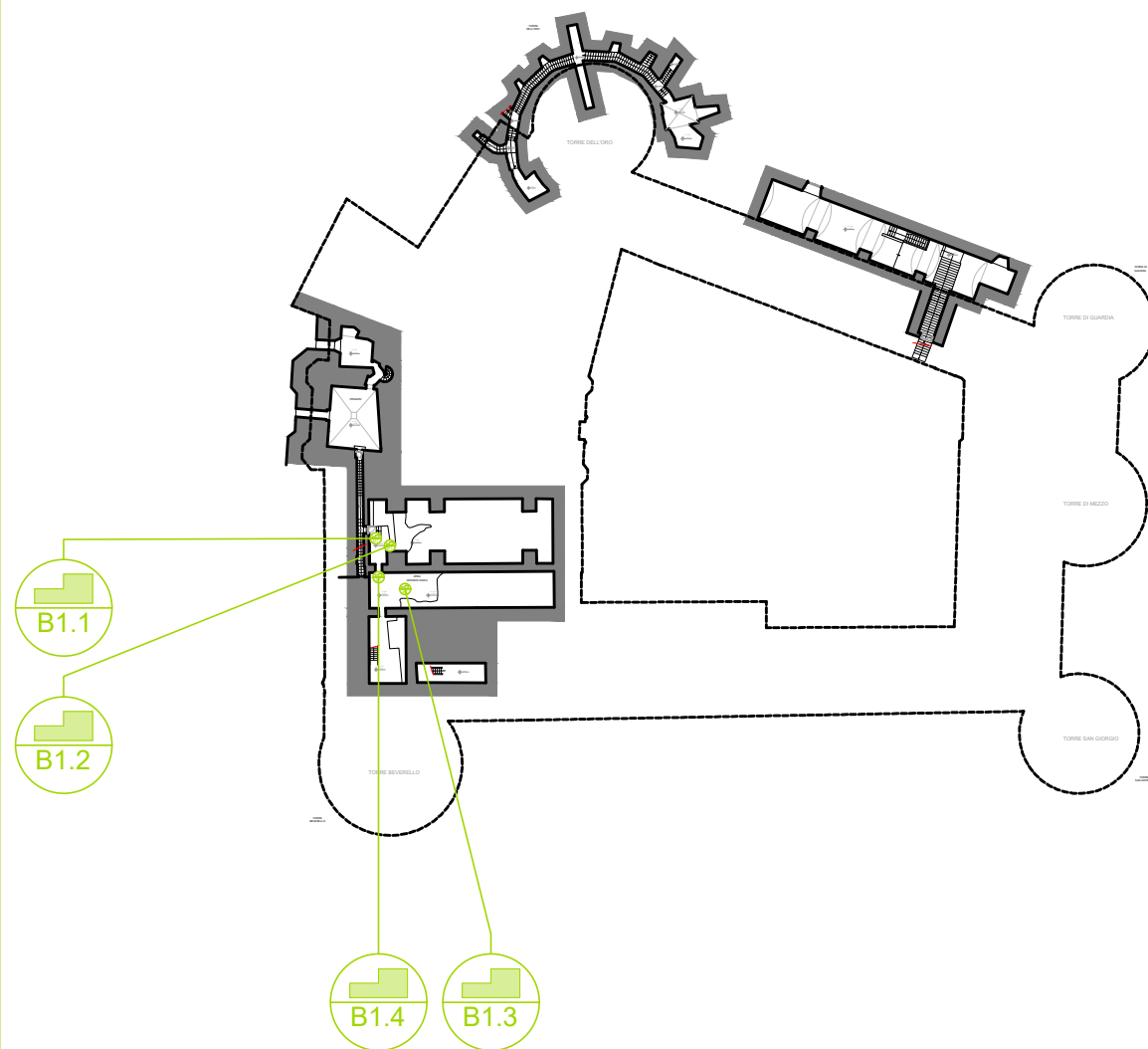
b1.3 - Posa in opera di segnalazione plantare

D - SICUREZZA E ORIENTAMENTO





d1.2 - Installazione di mappa tattile

d2.1 - Installazione corrimano tattile






d1.3 - Installazione porte che facilitino la riconoscibilità



LEGENDA PROPOSTE PROGETTUALI
B - COLLEGAMENTI VERTICALI

-  b1.1 - Realizzazione nuova rampa con pendenza 8%
-  b1.2 - Installazione di piattaforma elevatrice/traslante
-  b1.3 - Posa in opera di segnalazione plantare
-  b3.1 - Sostituzione/adeguamento ascensore con installazione di pulsantiera braille e sonora con l'annuncio sonoro del piano e dispositivo telefonico

LEGENDA PROPOSTE ALTERNATIVE
C - PERCORSI ORIZZONTALI

-  c1.1 - Installazione di totem con schermo utilizzabile ad altezze diverse per video esplicativi e percorsi virtuali
-  c6.1 - Utilizzo di audioguida
-  c6.2 - Utilizzo di sistema integrato di visita mediate utilizzo di QR code e videoguida con linguaggio LIS e IS
-  D - SICUREZZA, EMERGENZA E ORIENTAMENTO
-  d1.1 - Installazione di pannelli informativi

B1.1 AMBIENTE: Area archeologica



SOLUZIONI	FATTIBILITÀ
	 Dislivello eccessivo (rampa 5,00 m)
	 Dimensioni ridotte dell'ambiente
	
ALTERNATIVE	
   	

B1.2 AMBIENTE: Area archeologica



SOLUZIONI	FATTIBILITÀ
	 Dislivello eccessivo (rampa 5,00 m)
	 Dimensioni ridotte dell'ambiente
	
ALTERNATIVE	
   	

B1.3 AMBIENTE: Area archeologica

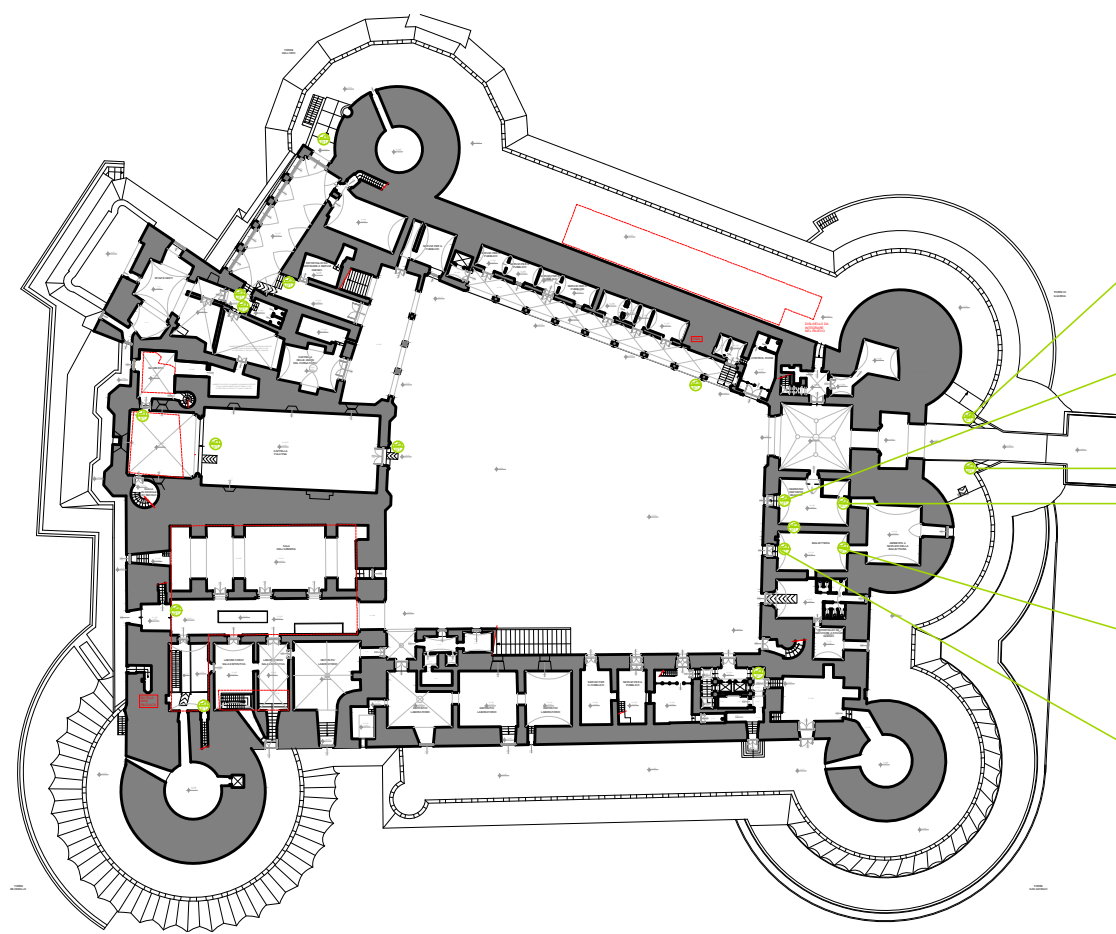


SOLUZIONI	FATTIBILITÀ
	 Dislivello eccessivo (rampa 16,25 m)
	 Dimensioni ridotte dell'ambiente
	
ALTERNATIVE	
   	

B1.4 AMBIENTE: Area archeologica



SOLUZIONI	FATTIBILITÀ
	 (rampa 2,13 m, possibile ma non attuabile per le scale precedenti)
	 Dimensioni ridotte dell'ambiente
	
ALTERNATIVE	
   	



B1.1

AMBIENTE:
Ingresso/deposito
bagagli

SOLUZIONI	FATTIBILITÀ
	X (Rampa nell'ambiente adiacente)
	X Dimensioni ridotte dell'ambiente
	✓
ALTERNATIVE	

B1.2

AMBIENTE:
Ambiente a
servizio della
biglietteria

SOLUZIONI	FATTIBILITÀ
	X Dislivello eccessivo (rampa 9,63 m)
	X Dimensioni ridotte dell'ambiente
	✓
ALTERNATIVE Non utili essendo ambienti di servizio non accessibili al pubblico	

B1.3

AMBIENTE:
Ambiente a
servizio della
biglietteria

SOLUZIONI	FATTIBILITÀ
	X Dislivello eccessivo (rampa 10,63 m)
	X Dimensioni ridotte dell'ambiente
	✓
ALTERNATIVE Non utili essendo ambienti di servizio non accessibili al pubblico	

B1.4

AMBIENTE:
Biglietteria

SOLUZIONI	FATTIBILITÀ
	✓ (Pedana con rampa 5 m e gradini)
	X Dimensioni ridotte dell'ambiente
	✓
ALTERNATIVE	

B1.5

AMBIENTE:
Ingresso, Cammino
di ronda
Oro/Guardia

SOLUZIONI	FATTIBILITÀ
	✓ (doppia rampa 4,25+3,13 m con elevato impatto sul monumento)
	X Impatto visivo sul monumento
	✓
ALTERNATIVE	

B1.6

AMBIENTE:
Ingresso, Cammino
di ronda Sud

SOLUZIONI	FATTIBILITÀ
	✓ (doppia rampa 0,50+3,13 m con elevato impatto sul monumento)
	X Impatto visivo sul monumento
	✓
ALTERNATIVE	

LEGENDA PROPOSTE PROGETTUALI
B - COLLEGAMENTI VERTICALI

b1.1 - Realizzazione nuova rampa con pendenza 8%

b1.2 - Installazione di piattaforma elevatrice/traslante

b1.3 - Posa in opera di segnalazione plantare

b3.1 - Sostituzione/adeguamento ascensore con installazione di pulsantiera braille e sonora con l'annuncio sonoro del piano e dispositivo telefonico

LEGENDA PROPOSTE ALTERNATIVE
C - PERCORSI ORIZZONTALI

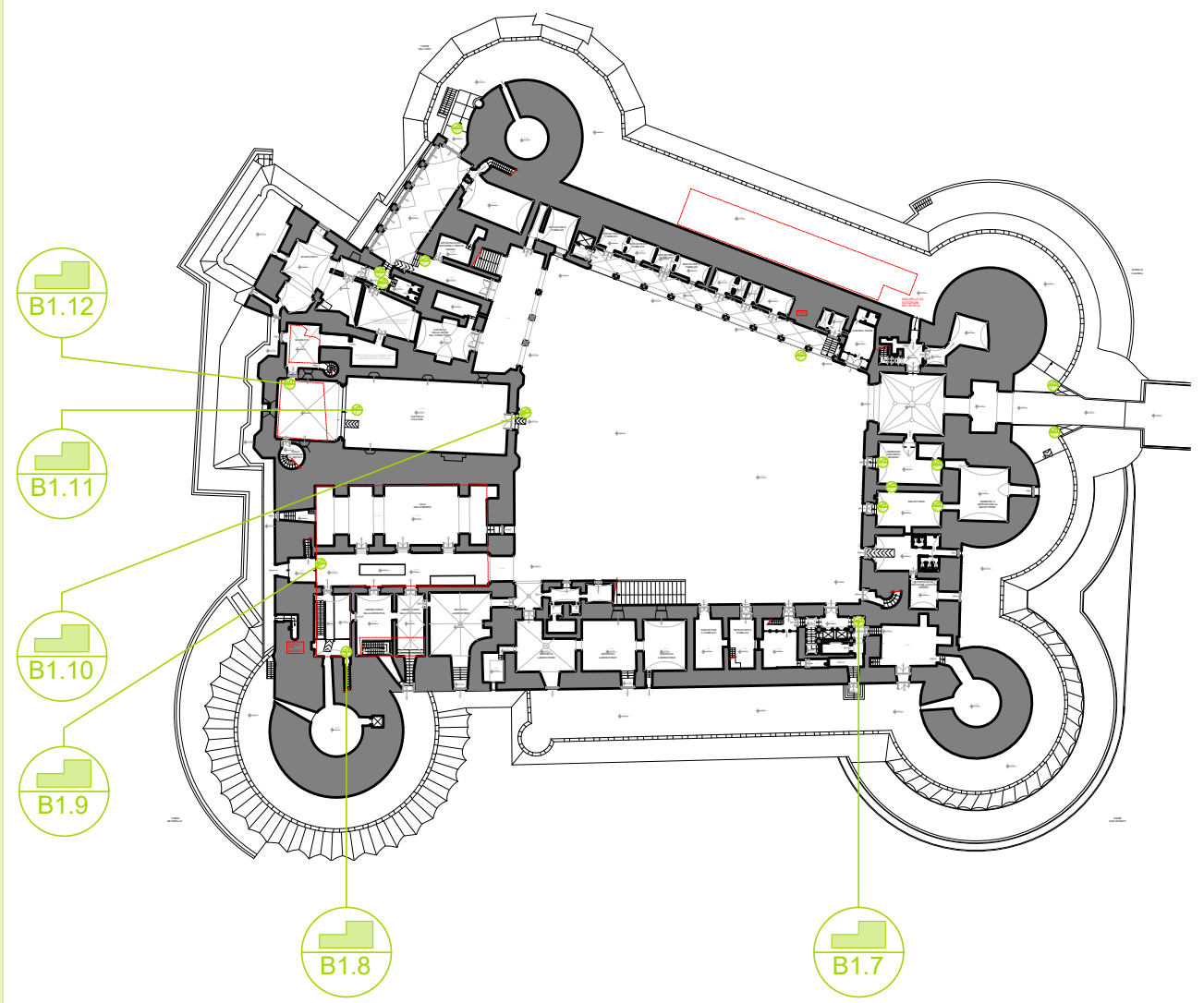
c1.1 - Installazione di totem con schermo utilizzabile ad altezze diverse per video esplicativi e percorsi virtuali

c6.1 - Utilizzo di audioguida

c6.2 - Utilizzo di sistema integrato di visita mediante utilizzo di QR code e videoguida con linguaggio LIS e IS

D - SICUREZZA, EMERGENZA E ORIENTAMENTO

d1.1 - Installazione di pannelli informativi



LEGENDA PROPOSTE PROGETTUALI
B - COLLEGAMENTI VERTICALI

- b1.1 - Realizzazione nuova rampa con pendenza 8%
- b1.2 - Installazione di piattaforma elevatrice/traslante
- b1.3 - Posa in opera di segnalazione plantare
- b3.1 - Sostituzione/adeguamento ascensore con installazione di pulsantiera braille e sonora con l'annuncio sonoro del piano e dispositivo telefonico

LEGENDA PROPOSTE ALTERNATIVE
C - PERCORSI ORIZZONTALI

- c1.1 - Installazione di totem con schermo utilizzabile ad altezze diverse per video esplicativi e percorsi virtuali
- c6.1 - Utilizzo di audioguida
- c6.2 - Utilizzo di sistema integrato di visita mediante utilizzo di QR code e videoguida con linguaggio LIS e IS
- D - SICUREZZA, EMERGENZA E ORIENTAMENTO
d1.1 - Installazione di pannelli informativi

B1.7

AMBIENTE:
Corpo scale e ascensore

SOLUZIONI	FATTIBILITÀ
	X Dislivello eccessivo (rampa 5,75 m)
	X Dimensioni ridotte dell'ambiente
	✓

ALTERNATIVE

Non utili essendo ambienti non parte di un percorso di visita

B1.10

AMBIENTE:
Cappella Palatina

SOLUZIONI	FATTIBILITÀ
	✓ (rampa 5,00 m)
	X Impatto visivo sul monumento
	✓

ALTERNATIVE

B1.8

AMBIENTE:
Accesso area archeologica

SOLUZIONI	FATTIBILITÀ
	X Dislivello eccessivo (rampa 6,00 m)
	X Dimensioni ridotte dell'ambiente
	✓

ALTERNATIVE

Non utili essendo ambienti non parte di un percorso di visita

B1.11

AMBIENTE:
Cappella Palatina

SOLUZIONI	FATTIBILITÀ
	✓ (rampa 7,50 m)
	X Impatto visivo sul monumento
	✓

ALTERNATIVE

B1.9

AMBIENTE:
Corridoio accesso area archeologica

SOLUZIONI	FATTIBILITÀ
	✓ Dislivelli interni con singole rampe e esterno con rampa montabile all'occorrenza
	X Larghezza del camminamento non sufficiente
	✓

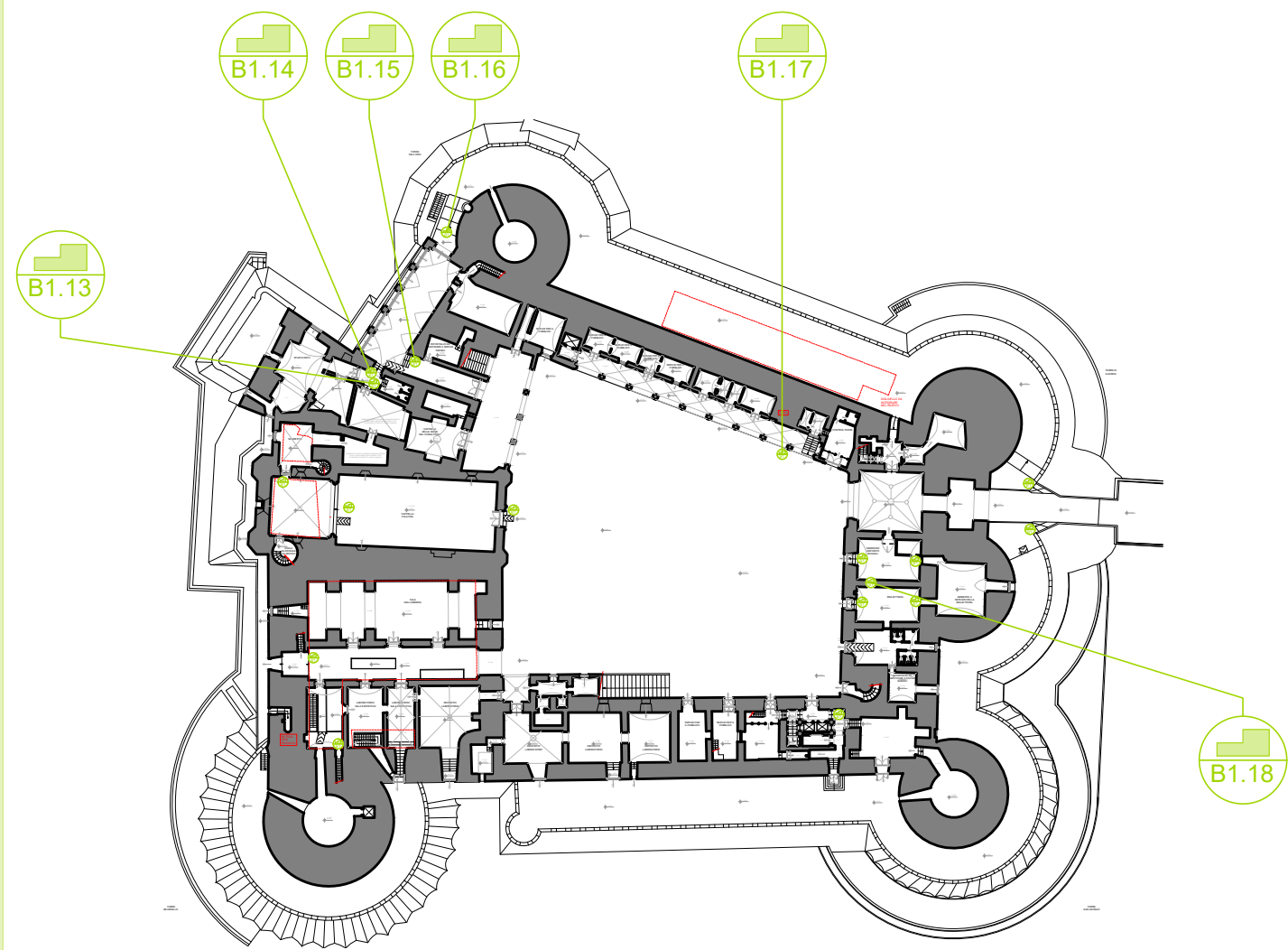
ALTERNATIVE

B1.12





AMBIENTE:
Sagrestia

SOLUZIONI	FATTIBILITÀ
	✓ (rampa 3,75 m)
	X Dimensioni ridotte dell'ambiente
	✓






ALTERNATIVE



LEGENDA PROPOSTE PROGETTUALI
B - COLLEGAMENTI VERTICALI



-  b1.1 - Realizzazione nuova rampa con pendenza 8%
-  b1.2 - Installazione di piattaforma elevatrice/traslante
-  b1.3 - Posa in opera di segnalazione plantare
-  b3.1 - Sostituzione/adeguamento ascensore con istallazione di pulsantiera braille e sonora con l'annuncio sonoro del piano e dispositivo telefonico

LEGENDA PROPOSTE ALTERNATIVE
C - PERCORSI ORIZZONTALI

-  c1.1 - Installazione di totem con schermo utilizzabile ad altezze diverse per video esplicativi e percorsi virtuali
-  c6.1 - Utilizzo di audioguida
-  c6.2 - Utilizzo di sistema integrato di visita mediate utilizzo di QR code e videoguida con linguaggio LIS e IS
-  D - SICUREZZA, EMERGENZA E ORIENTAMENTO
-  d1.1 - Installazione di pannelli informativi

B1.13

AMBIENTE:
Servizi igienici
Loggia e spazi eventi

SOLUZIONI	FATTIBILITÀ
	 Dislivello eccessivo (rampa 8,13 m)
	 Dimensioni ridotte dell'ambiente
	
ALTERNATIVE	
   	

B1.14

AMBIENTE:
Spazi eventi

SOLUZIONI	FATTIBILITÀ
	 Dislivello superabile con rampa e piattaforma con impatto sul monumento
	 Dislivello superabile con rampa e piattaforma con impatto sul monumento
	
ALTERNATIVE	
   	

B1.15

AMBIENTE:
Loggia grande

SOLUZIONI	FATTIBILITÀ
	 Dislivello superabile con rampa e piattaforma con impatto sul monumento
	 Dislivello superabile con rampa e piattaforma con impatto sul monumento
	
ALTERNATIVE	
   	

B1.16

AMBIENTE:
Cammino di ronda Oro/Guardia

SOLUZIONI	FATTIBILITÀ
	 Dislivello eccessivo (rampa 10,75 m)
	 Impatto visivo sul monumento
	
ALTERNATIVE	
   	

B1.17

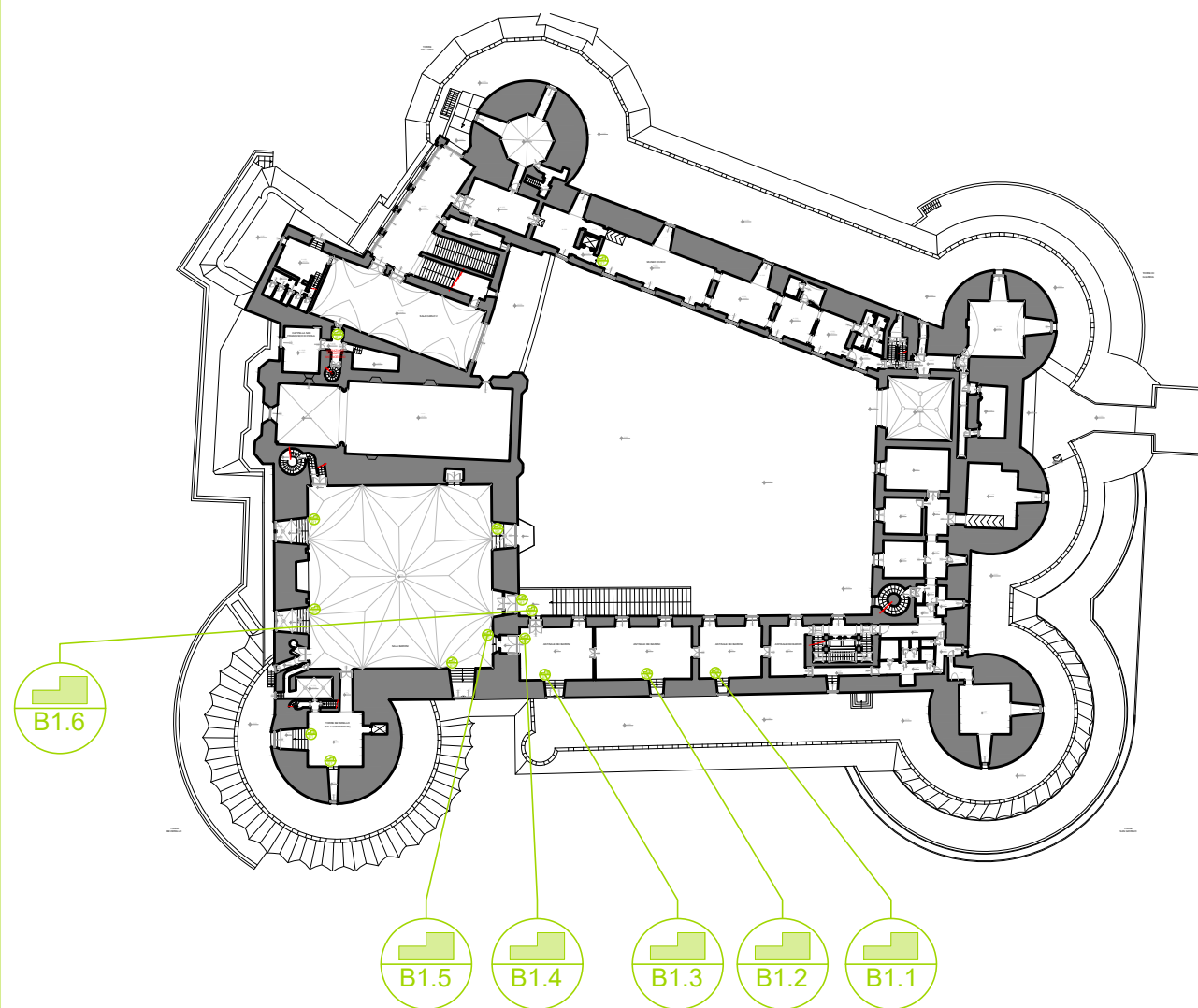
AMBIENTE:
Porticato

SOLUZIONI	FATTIBILITÀ
	 (rampa 1,40 m)
	 Dislivello minimo
	
ALTERNATIVE	





B1.18

AMBIENTE:
Biglietteria





SOLUZIONI	FATTIBILITÀ
	 (rampa 1,00 m)
	 Dislivello minimo
	
ALTERNATIVE	



LEGENDA PROPOSTE PROGETTUALI
B - COLLEGAMENTI VERTICALI

-  b1.1 - Realizzazione nuova rampa con pendenza 8%
-  b1.2 - Installazione di piattaforma elevatrice/traslante
-  b1.3 - Posa in opera di segnalazione plantare
-  b3.1 - Sostituzione/adeguamento ascensore con istallazione di pulsantiera braille e sonora con l'annuncio sonoro del piano e dispositivo telefonico

LEGENDA PROPOSTE ALTERNATIVE
C - PERCORSI ORIZZONTALI

-  c1.1 - Installazione di totem con schermo utilizzabile ad altezze diverse per video esplicativi e percorsi virtuali
-  c6.1 - Utilizzo di audioguida
-  c6.2 - Utilizzo di sistema integrato di visita mediate utilizzo di QR code e videoguida con linguaggio LIS e IS
-  D - SICUREZZA, EMERGENZA E ORIENTAMENTO
d1.1 - Installazione di pannelli informativi

B1.1 AMBIENTE: Antisale dei Baroni

SOLUZIONI	FATTIBILITÀ
	 Dislivello eccessivo (rampa 11,00 m)
	 Dimensioni ridotte dell'ambiente
	
ALTERNATIVE	
   	

B1.2 AMBIENTE: Antisale dei Baroni

SOLUZIONI	FATTIBILITÀ
	 Dislivello eccessivo (rampa 11,00 m)
	 Dimensioni ridotte dell'ambiente
	
ALTERNATIVE	
   	

B1.3 AMBIENTE: Antisale dei Baroni

SOLUZIONI	FATTIBILITÀ
	 Dislivello eccessivo (rampa 11,00 m)
	 Dimensioni ridotte dell'ambiente
	
ALTERNATIVE	
   	

B1.4 AMBIENTE: Antisale dei Baroni

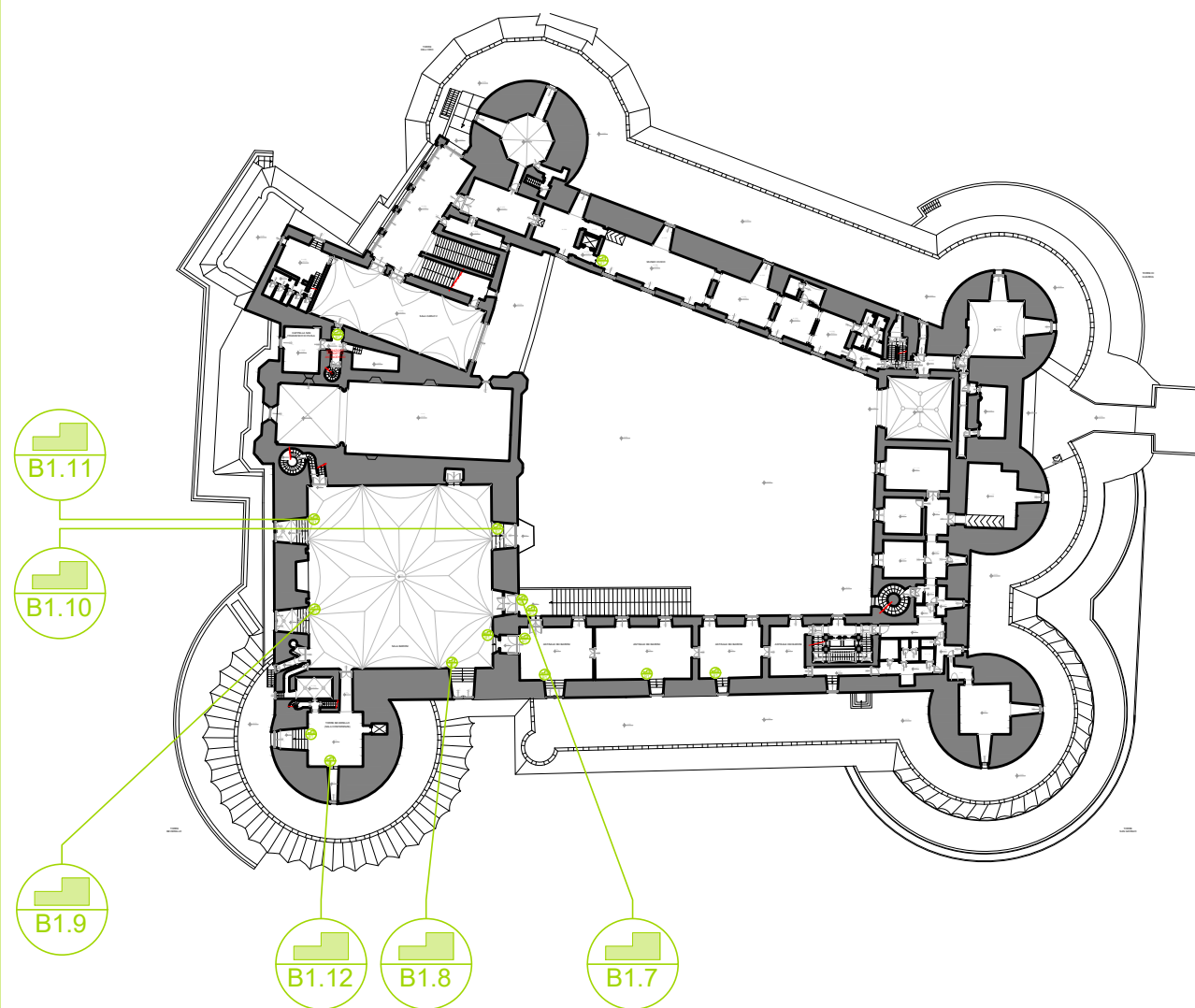
SOLUZIONI	FATTIBILITÀ
	 (rampa 1,88 m)
	 Dislivello minimo
	
ALTERNATIVE	
   	

B1.5 AMBIENTE: Sala dei Baroni





SOLUZIONI	FATTIBILITÀ
	 (rampa 6,25 m)
	 Impatto visivo sul monumento
	
ALTERNATIVE	
   	

B1.6 AMBIENTE: Antisale dei Baroni






SOLUZIONI	FATTIBILITÀ
	 Dislivello eccessivo (rampa 4,38 m)
	 Dimensioni ridotte dell'ambiente
	
ALTERNATIVE	



LEGENDA PROPOSTE PROGETTUALI
B - COLLEGAMENTI VERTICALI

-  b1.1 - Realizzazione nuova rampa con pendenza 8%
-  b1.2 - Installazione di piattaforma elevatrice/traslante
-  b1.3 - Posa in opera di segnalazione plantare
-  b3.1 - Sostituzione/adeguamento ascensore con installazione di pulsantiera braille e sonora con l'annuncio sonoro del piano e dispositivo telefonico

LEGENDA PROPOSTE ALTERNATIVE
C - PERCORSI ORIZZONTALI

-  c1.1 - Installazione di totem con schermo utilizzabile ad altezze diverse per video esplicativi e percorsi virtuali
-  c6.1 - Utilizzo di audioguida
-  c6.2 - Utilizzo di sistema integrato di visita mediate utilizzo di QR code e videoguida con linguaggio LIS e IS
-  D - SICUREZZA, EMERGENZA E ORIENTAMENTO
-  d1.1 - Installazione di pannelli informativi



B1.7

AMBIENTE:
Sala dei Baroni

SOLUZIONI	FATTIBILITÀ
	 Dislivello minimo
	 Dislivello minimo
	
ALTERNATIVE	
   	

B1.8

AMBIENTE:
Sala dei Baroni

SOLUZIONI	FATTIBILITÀ
	 Dislivello eccessivo (rampa 15,25 m)
	 Dimensioni ridotte dell'ambiente
	
ALTERNATIVE	
   	

B1.9

AMBIENTE:
Sala dei Baroni

SOLUZIONI	FATTIBILITÀ
	 Dislivello eccessivo (rampa 14,75 m)
	 Dimensioni ridotte dell'ambiente
	
ALTERNATIVE	
   	





B1.10

AMBIENTE:
Sala dei Baroni

SOLUZIONI	FATTIBILITÀ
	 Impatto visivo sul monumento e possibilità di altro affaccio
	 Impatto visivo sul monumento
	
ALTERNATIVE	
   	

B1.11

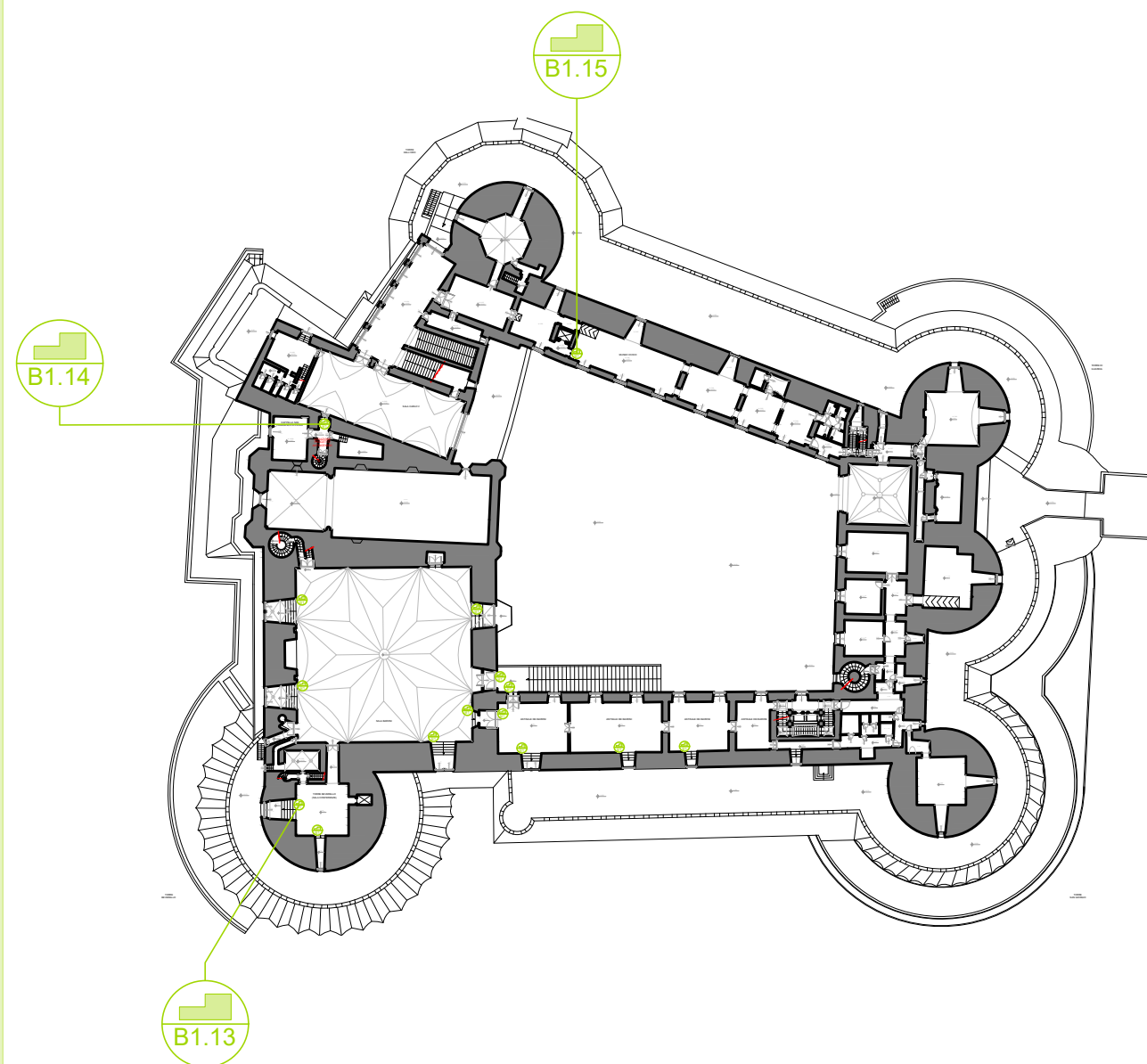
AMBIENTE:
Sala dei Baroni

SOLUZIONI	FATTIBILITÀ
	 Dislivello eccessivo (rampa 14,75 m)
	 Dimensioni ridotte dell'ambiente
	
ALTERNATIVE	
   	

B1.12

AMBIENTE:
Torre Beverello
(Sala conferenze)

SOLUZIONI	FATTIBILITÀ
	 Dislivello eccessivo (rampa 6,25 m)
	 Dimensioni ridotte dell'ambiente
	
ALTERNATIVE	
   	



LEGENDA PROPOSTE PROGETTUALI
B - COLLEGAMENTI VERTICALI

- b1.1 - Realizzazione nuova rampa con pendenza 8%
- b1.2 - Installazione di piattaforma elevatrice/traslante
- b1.3 - Posa in opera di segnalazione plantare
- b3.1 - Sostituzione/adeguamento ascensore con installazione di pulsantiera braille e sonora con l'annuncio sonoro del piano e dispositivo telefonico

LEGENDA PROPOSTE ALTERNATIVE
C - PERCORSI ORIZZONTALI

- c1.1 - Installazione di totem con schermo utilizzabile ad altezze diverse per video esplicativi e percorsi virtuali
 - c6.1 - Utilizzo di audioguida
 - c6.2 - Utilizzo di sistema integrato di visita mediate utilizzo di QR code e videoguida con linguaggio LIS e IS
- D - SICUREZZA, EMERGENZA E ORIENTAMENTO
- d1.1 - Installazione di pannelli informativi

B1.13

AMBIENTE:
Torre Beverello
(Sala conferenze)

SOLUZIONI	FATTIBILITÀ
	Dislivello eccessivo (rampa 16,25 m)
	Dimensioni ridotte dell'ambiente

ALTERNATIVE

B1.14

AMBIENTE:
Ingresso Cappella
S. Francesco di Paola

SOLUZIONI	FATTIBILITÀ
	Larghezza percorso limitata dalle murature esistenti
	Dimensioni ridotte dell'ambiente

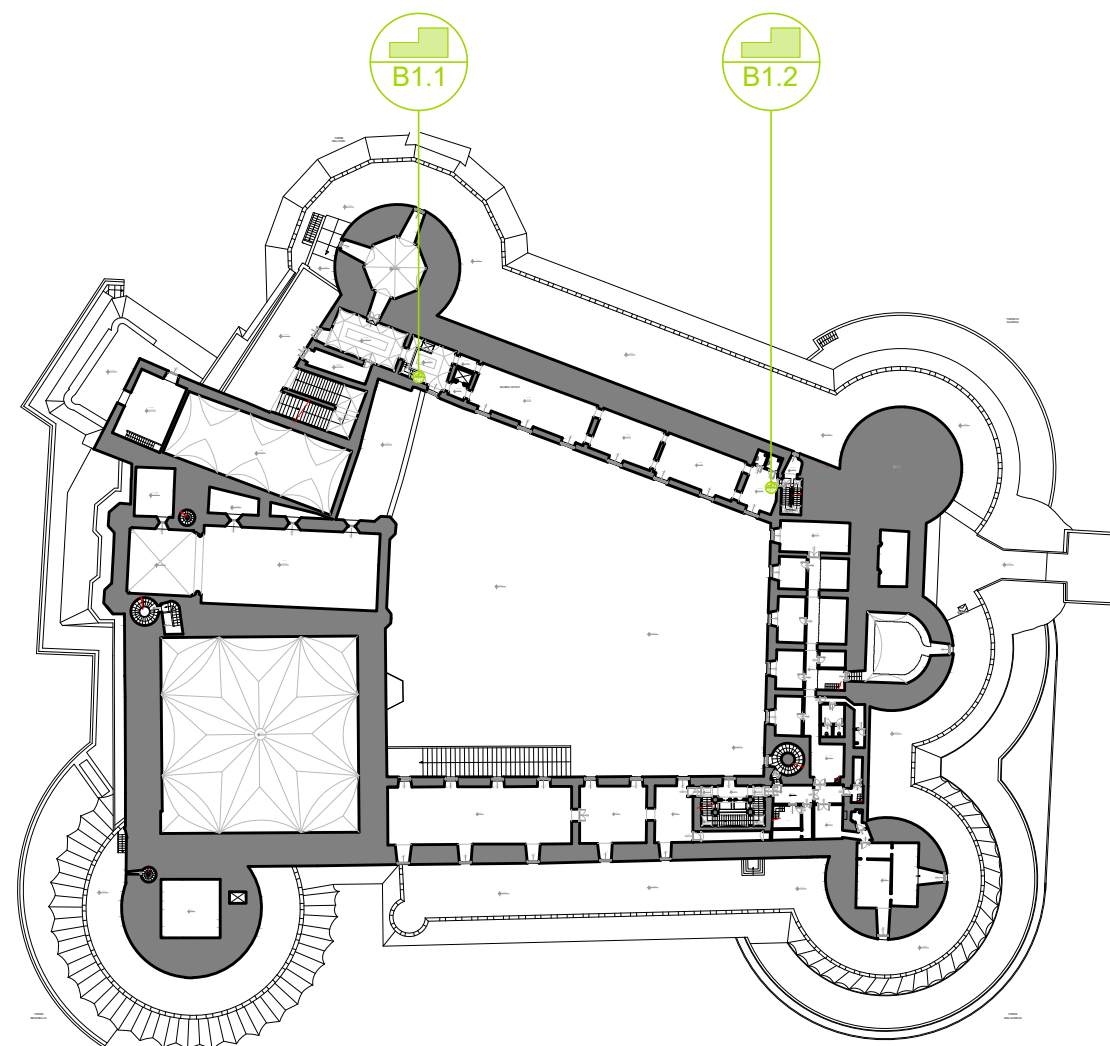
ALTERNATIVE

B1.15

AMBIENTE:
Museo civico

SOLUZIONI	FATTIBILITÀ
	Rampa da adeguare già presente nello stesso ambiente
	Dislivello minimo

ALTERNATIVE



B1.1

AMBIENTE:
Museo civico

SOLUZIONI	FATTIBILITÀ
	<div>X</div> <div>Dislivello eccessivo (rampa 15,00 m)</div>
	<div>✓</div>
	<div>✓</div>
ALTERNATIVE	

B1.2

AMBIENTE:
Museo civico

SOLUZIONI	FATTIBILITÀ
	<div>X</div> <div>Dislivello eccessivo (rampa 6,38 m)</div>
	<div>X</div> <div>Non utilizzabile in quanto collegata ad una scalinata</div>
	<div>✓</div>
ALTERNATIVE	

LEGENDA PROPOSTE PROGETTUALI
B - COLLEGAMENTI VERTICALI

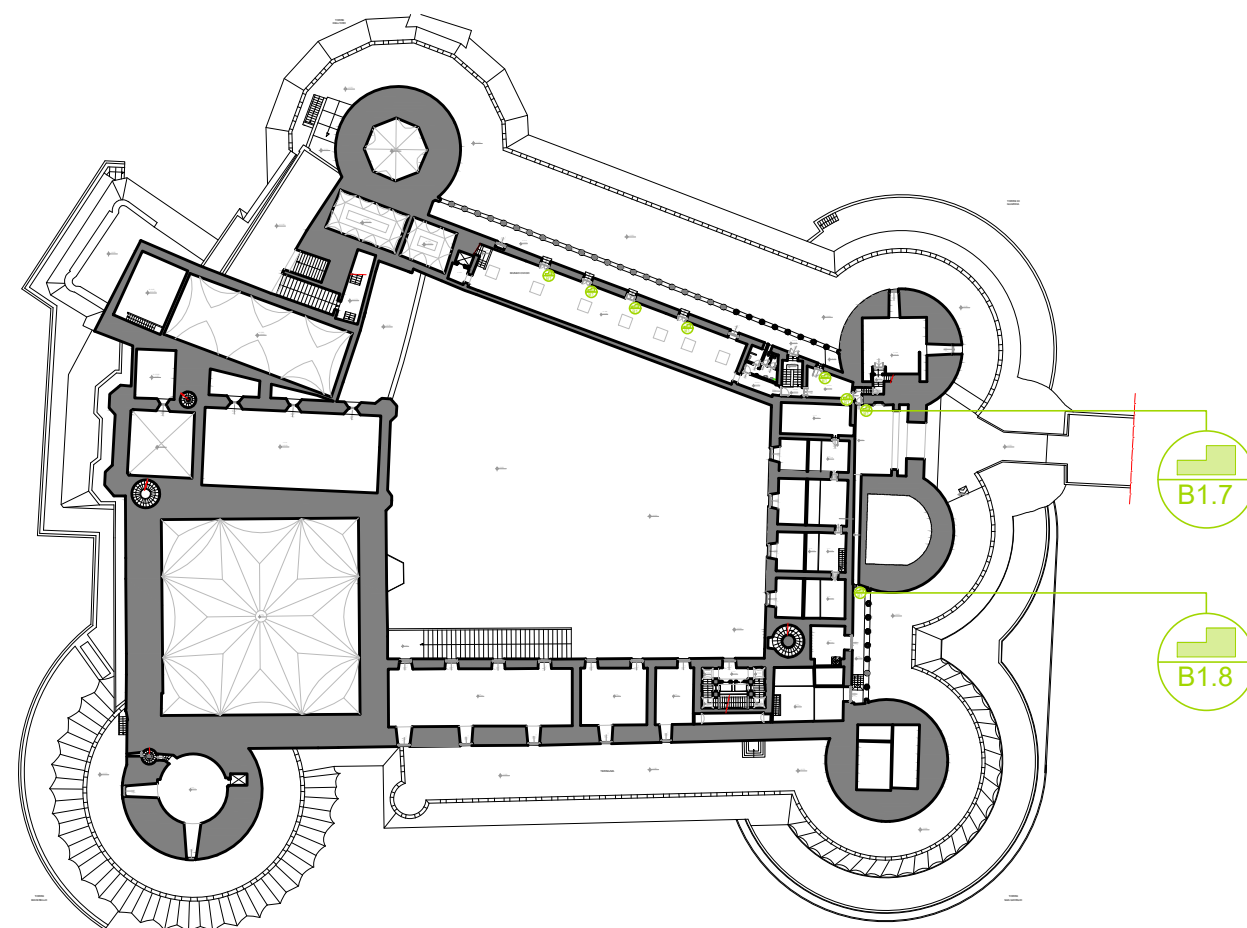
- b1.1 - Realizzazione nuova rampa con pendenza 8%
- b1.2 - Installazione di piattaforma elevatrice/traslante
- b1.3 - Posa in opera di segnalazione plantare
- b3.1 - Sostituzione/adeguamento ascensore con installazione di pulsantiera braille e sonora con l'annuncio sonoro del piano e dispositivo telefonico

LEGENDA PROPOSTE ALTERNATIVE
C - PERCORSI ORIZZONTALI

- c1.1 - Installazione di totem con schermo utilizzabile ad altezze diverse per video esplicativi e percorsi virtuali
- c6.1 - Utilizzo di audioguida
- c6.2 - Utilizzo di sistema integrato di visita mediate utilizzo di QR code e videoguida con linguaggio LIS e IS

D - SICUREZZA, EMERGENZA E ORIENTAMENTO

- d1.1 - Installazione di pannelli informativi



B1.7



AMBIENTE:
Affaccio sul portale
di ingresso

SOLUZIONI	FATTIBILITÀ
	✓ Dislivello minimo (rampa 0,63 m)
	✗ Dimensioni ridotte dell'ambiente
	✓
ALTERNATIVE	
   	





B1.8






AMBIENTE:
Affaccio sul portale
di ingresso e
loggiate

SOLUZIONI	FATTIBILITÀ
	✗ Dislivello eccessivo (rampa 4,38 m)
	✗ Dimensioni ridotte dell'ambiente
	✓
ALTERNATIVE	


LEGENDA PROPOSTE PROGETTUALI
B - COLLEGAMENTI VERTICALI

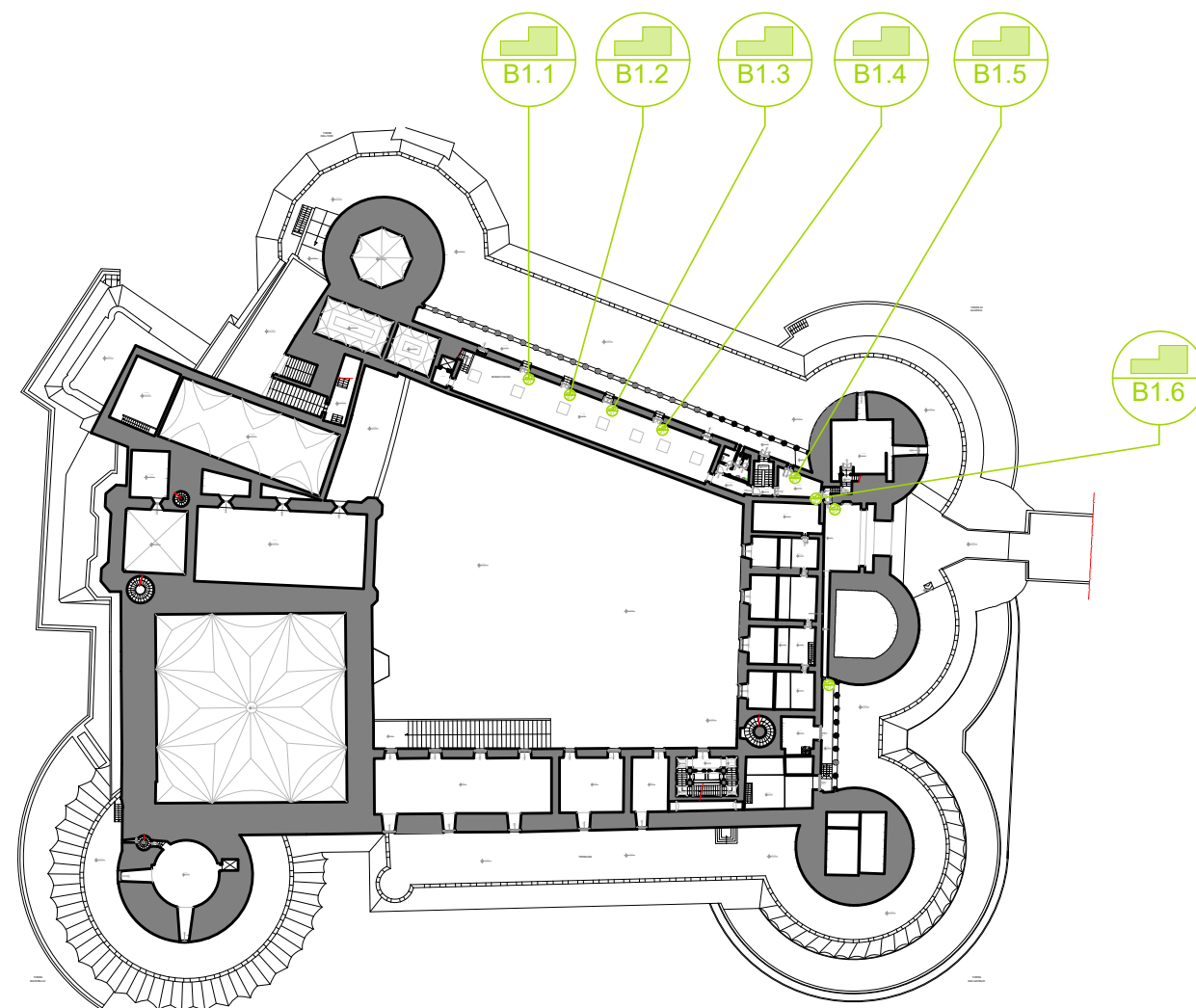
-  b1.1 - Realizzazione nuova rampa con pendenza 8%
-  b1.2 - Installazione di piattaforma elevatrice/traslante
-  b1.3 - Posa in opera di segnalazione plantare
-  b4.1 - Sostituzione/adeguamento ascensore con installazione di pulsantiera braille e sonora con l'annuncio sonoro del piano e dispositivo telefonico

LEGENDA PROPOSTE ALTERNATIVE
C - PERCORSI ORIZZONTALI

-  c1.1 - Installazione di totem con schermo utilizzabile ad altezze diverse per video esplicativi e percorsi virtuali
-  c6.1 - Utilizzo di audioguida
-  c6.2 - Utilizzo di sistema integrato di visita mediante utilizzo di QR code e videoguida con linguaggio LIS e IS

D - SICUREZZA, EMERGENZA E ORIENTAMENTO

-  d1.1 - Installazione di pannelli informativi



B1.1

AMBIENTE: Loggiato Museo civico

SOLUZIONI	FATTIBILITÀ
b1.1	Dislivello eccessivo (rampa 6,88 m)
b1.2	Dimensioni ridotte dell'ambiente
b1.3	✓

ALTERNATIVE

c1.1 c6.1 c6.2 d1.1

B1.2

AMBIENTE: Loggiato Museo civico

SOLUZIONI	FATTIBILITÀ
b1.1	Dislivello eccessivo (rampa 6,88 m)
b1.2	Dimensioni ridotte dell'ambiente
b1.3	✓

ALTERNATIVE

c1.1 c6.1 c6.2 d1.1

B1.3

AMBIENTE: Loggiato Museo civico

SOLUZIONI	FATTIBILITÀ
b1.1	Dislivello eccessivo (rampa 6,88 m)
b1.2	Dimensioni ridotte dell'ambiente
b1.3	✓

ALTERNATIVE

c1.1 c6.1 c6.2 d1.1

B1.4

AMBIENTE: Loggiato Museo civico

SOLUZIONI	FATTIBILITÀ
b1.1	Dislivello risolvibile con impatto sul monumento (rampa 6,88 m)
b1.2	Dimensioni ridotte dell'ambiente
b1.3	✓

ALTERNATIVE

c1.1 c6.1 c6.2 d1.1

B1.5

AMBIENTE: Loggiato Museo civico

SOLUZIONI	FATTIBILITÀ
b1.1	Dislivello eccessivo (rampa 6,88 m)
b1.2	Dimensioni ridotte dell'ambiente
b1.3	✓

ALTERNATIVE

c1.1 c6.1 c6.2 d1.1

B1.6

AMBIENTE: Affaccio sul portale di ingresso

SOLUZIONI	FATTIBILITÀ
b1.1	✓ (rampa 2,50 m)
b1.2	Dimensioni ridotte dell'ambiente
b1.3	✓

ALTERNATIVE

c1.1 c6.1 c6.2 d1.1

LEGENDA PROPOSTE PROGETTUALI
B - COLLEGAMENTI VERTICALI


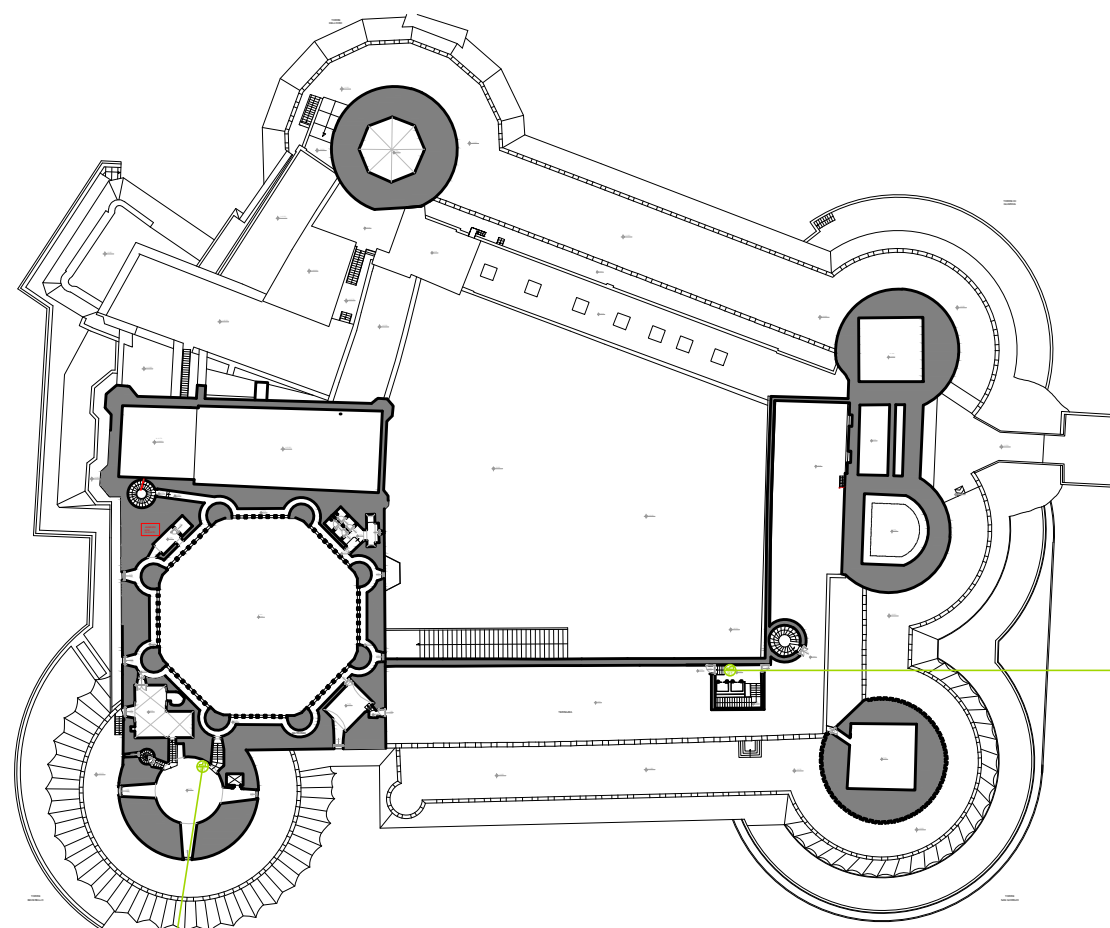
- b1.1 - Realizzazione nuova rampa con pendenza 8%
- b1.2 - Installazione di piattaforma elevatrice/traslante
- b1.3 - Posa in opera di segnalazione plantare
- b3.1 - Sostituzione/adeguamento ascensore con installazione di pulsantiera braille e sonora con l'annuncio sonoro del piano e dispositivo telefonico

LEGENDA PROPOSTE ALTERNATIVE
C - PERCORSI ORIZZONTALI

- c1.1 - Installazione di totem con schermo utilizzabile ad altezze diverse per video esplicativi e percorsi virtuali
- c6.1 - Utilizzo di audioguida
- c6.2 - Utilizzo di sistema integrato di visita mediate utilizzo di QR code e videoguida con linguaggio LIS e IS

D - SICUREZZA, EMERGENZA E ORIENTAMENTO

- d1.1 - Installazione di pannelli informativi



AMBIENTE:
Corpo scale e
ascensore



AMBIENTE:
Torre Beverello

SOLUZIONI

FATTIBILITÀ



Dislivello
eccessivo (rampa
10,88 m)



ALTERNATIVE

SOLUZIONI

FATTIBILITÀ



Dislivello
eccessivo (rampa
20,63 m)



Dimensioni ridotte
dell'ambiente



ALTERNATIVE



LEGENDA PROPOSTE PROGETTUALI
B - COLLEGAMENTI VERTICALI



b1.1 - Realizzazione nuova rampa
con pendenza 8%



b1.2 - Installazione di piattaforma
elevatrice/traslante



b1.3 - Posa in opera di
segnalazione plantare



b3.1 - Sostituzione/adeguamento
ascensore con installazione di
pulsantiera braille e sonora con
l'annuncio sonoro del piano e
dispositivo telefonico

LEGENDA PROPOSTE ALTERNATIVE
C - PERCORSI ORIZZONTALI



c1.1 - Installazione di totem con
schermo utilizzabile ad altezze
diverse per video esplicativi e
percorsi virtuali



c6.1 - Utilizzo di audioguida

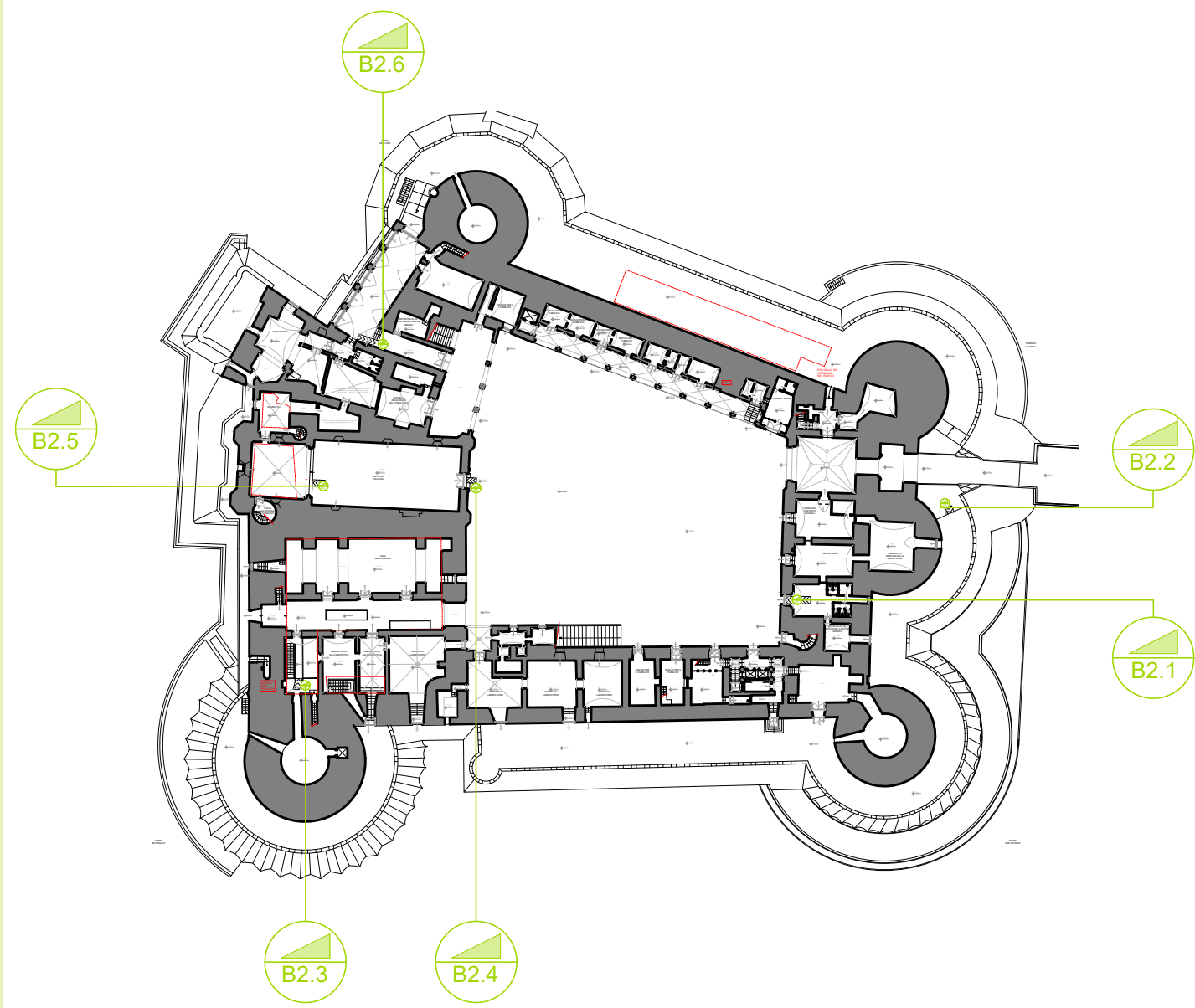


c6.2 - Utilizzo di sistema integrato
di visita mediante utilizzo di QR
code e videoguida con linguaggio
LIS e IS





D - SICUREZZA, EMERGENZA E
ORIENTAMENTO







d1.1 - Installazione di pannelli
informativi
























































LEGENDA PROPOSTE PROGETTUALI
B - COLLEGAMENTI VERTICALI

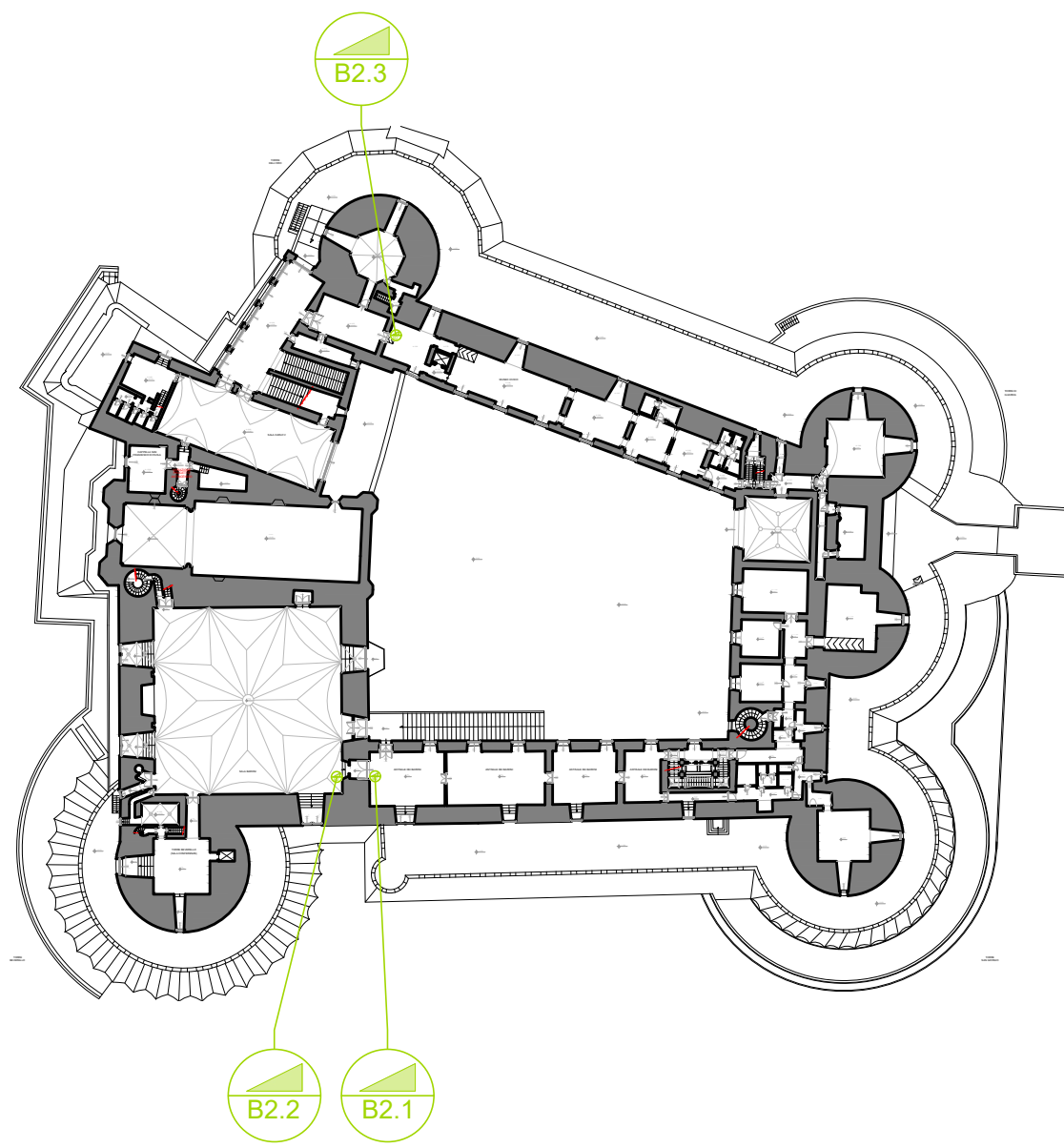
-  b1.1 - Realizzazione nuova rampa con pendenza 8%
-  b1.2 - Installazione di piattaforma elevatrice/traslante
-  b1.3 - Posa in opera di segnalazione plantare
-  b3.1 - Sostituzione/adeguamento ascensore con installazione di pulsantiera braille e sonora con l'annuncio sonoro del piano e dispositivo telefonico

LEGENDA PROPOSTE ALTERNATIVE
C - PERCORSI ORIZZONTALI





-  c1.1 - Installazione di totem con schermo utilizzabile ad altezze diverse per video esplicativi e percorsi virtuali
-  c6.1 - Utilizzo di audioguida
-  c6.2 - Utilizzo di sistema integrato di visita mediate utilizzo di QR code e videoguida con linguaggio LIS e IS
-  d1.1 - Installazione di pannelli informativi

D - SICUREZZA, EMERGENZA E ORIENTAMENTO




<div><div>B2.1</div><div></div><div>AMBIENTE: Servizi igienici Ingresso/corte</div></div> <div><div>SOLUZIONI</div><div>FATTIBILITÀ</div><div> (rampa 6,75 m)</div><div>  Dimensioni ridotte dell'ambiente</div><div> ✓</div><div>ALTERNATIVE</div><div>   </div></div>	<div><div>B2.2</div><div></div><div>AMBIENTE: Cammino di ronda Sud</div></div> <div><div>SOLUZIONI</div><div>FATTIBILITÀ</div><div> (doppia rampa 0,50+3,13 m con elevato impatto sul monumento)</div><div>  Impatto visivo sul monumento</div><div> ✓</div><div>ALTERNATIVE</div><div>   </div></div>	<div><div>B2.3</div><div></div><div>AMBIENTE: Accesso area archeologica</div></div> <div><div>SOLUZIONI</div><div>FATTIBILITÀ</div><div> (rampa 5,88 m)</div><div>  Dimensioni ridotte dell'ambiente</div><div> ✓</div><div>ALTERNATIVE</div><div>   </div></div>	<div><div>B2.4</div><div></div><div>AMBIENTE: Cappella Palatina</div></div> <div><div>SOLUZIONI</div><div>FATTIBILITÀ</div><div> Dislivello superabile con rampa smontabile (3,38 m)</div><div>  Impatto visivo sul monumento</div><div> ✓</div><div>ALTERNATIVE</div><div>   </div></div>	<div><div>B2.5</div><div></div><div>AMBIENTE: Cappella Palatina</div></div> <div><div>SOLUZIONI</div><div>FATTIBILITÀ</div><div> Dislivello superabile con rampa smontabile (4,38 m)</div><div>  Impatto visivo sul monumento</div><div> ✓</div><div>ALTERNATIVE</div><div>   </div></div>	<div><div>B2.6</div><div></div><div>AMBIENTE: Loggia grande</div></div> <div><div>SOLUZIONI</div><div>FATTIBILITÀ</div><div> Dislivello superabile con rampa e piattaforma con impatto sul monumento</div><div> ✓ Dislivello superabile con rampa e piattaforma con impatto sul monumento</div><div> ✓</div><div>ALTERNATIVE</div><div>   </div></div>
--	---	--	---	---	--




LEGENDA PROPOSTE PROGETTUALI
B - COLLEGAMENTI VERTICALI

-  b1.1 - Realizzazione nuova rampa con pendenza 8%
-  b1.2 - Installazione di piattaforma elevatrice/traslante
-  b1.3 - Posa in opera di segnalazione plantare
-  b3.1 - Sostituzione/adeguamento ascensore con istallazione di pulsantiera braille e sonora con l'annuncio sonoro del piano e dispositivo telefonico

LEGENDA PROPOSTE ALTERNATIVE
C - PERCORSI ORIZZONTALI

-  c1.1 - Installazione di totem con schermo utilizzabile ad altezze diverse per video esplicativi e percorsi virtuali
-  c6.1 - Utilizzo di audioguida
-  c6.2 - Utilizzo di sistema integrato di visita mediate utilizzo di QR code e videoguida con linguaggio LIS e IS

D - SICUREZZA, EMERGENZA E ORIENTAMENTO

-  d1.1 - Installazione di pannelli informativi

B2.1



AMBIENTE:
Antisale dei Baroni

SOLUZIONI	FATTIBILITÀ
	✓ (rampa 1,88 m)
	✗ Dislivello minimo
	✓

ALTERNATIVE



B2.2



AMBIENTE:
Sala dei Baroni

SOLUZIONI	FATTIBILITÀ
	✓ (rampa 6,25 m)
	✗ Impatto visivo sul monumento
	✓

ALTERNATIVE



B2.3

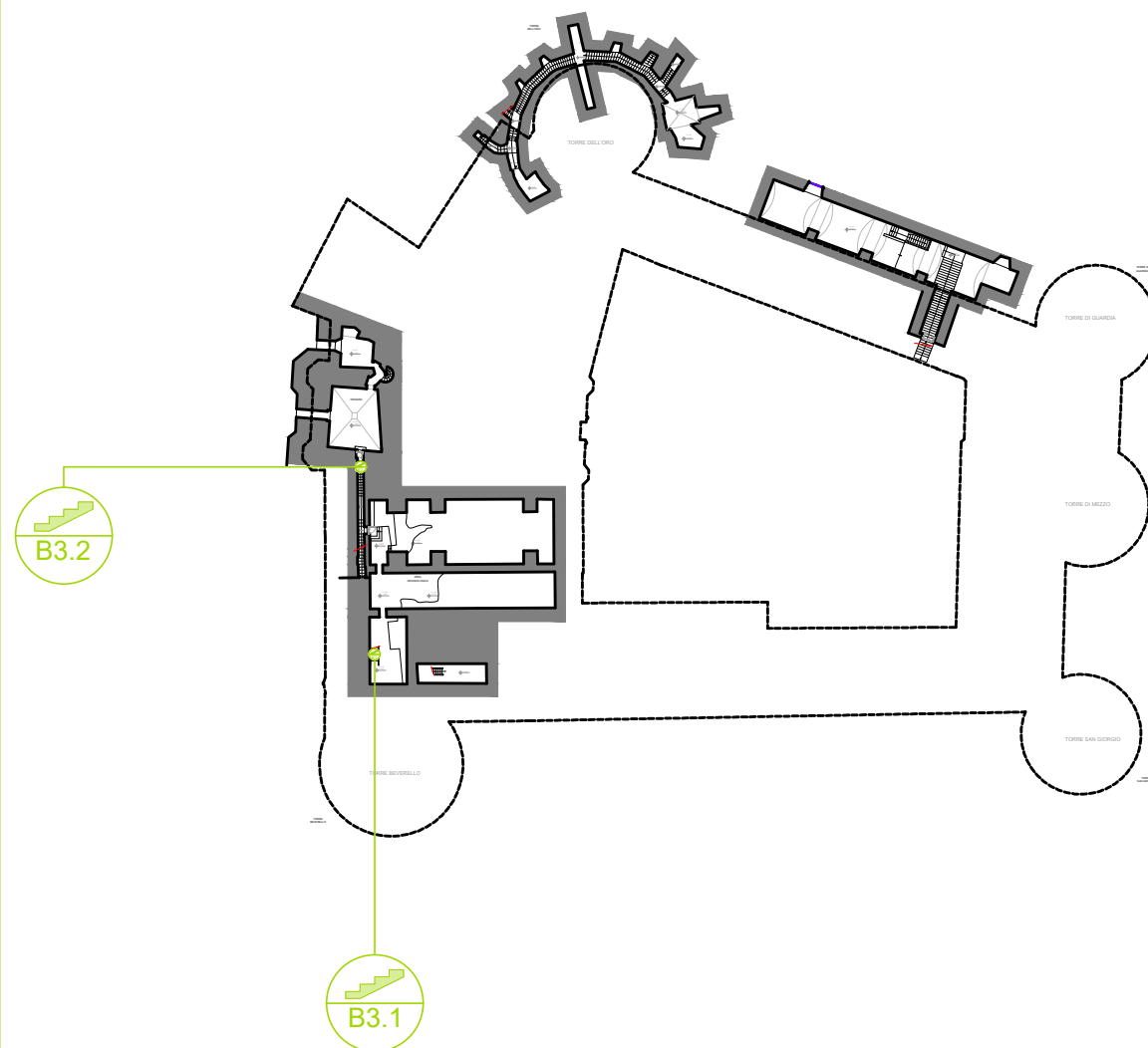


AMBIENTE:
Museo civico





SOLUZIONI	FATTIBILITÀ
	✓ (rampa 2,25 m)
	✗ Dimensioni ridotte dell'ambiente
	✓

ALTERNATIVE









LEGENDA PROPOSTE PROGETTUALI
B - COLLEGAMENTI VERTICALI

-  b1.1 - Realizzazione nuova rampa con pendenza 8%
-  b1.2 - Installazione di piattaforma elevatrice/traslante
-  b1.3 - Posa in opera di segnalazione plantare
-  b3.1 - Sostituzione/adeguamento ascensore con istallazione di pulsantiera braille e sonora con l'annuncio sonoro del piano e dispositivo telefonico

LEGENDA PROPOSTE ALTERNATIVE
C - PERCORSI ORIZZONTALI

-  c1.1 - Installazione di totem con schermo utilizzabile ad altezze diverse per video esplicativi e percorsi virtuali
 -  c6.1 - Utilizzo di audioguida
 -  c6.2 - Utilizzo di sistema integrato di visita mediate utilizzo di QR code e videoguida con linguaggio LIS e IS
- D - SICUREZZA, EMERGENZA E ORIENTAMENTO
-  d1.1 - Installazione di pannelli informativi



B3.1

AMBIENTE:
Area archeologica

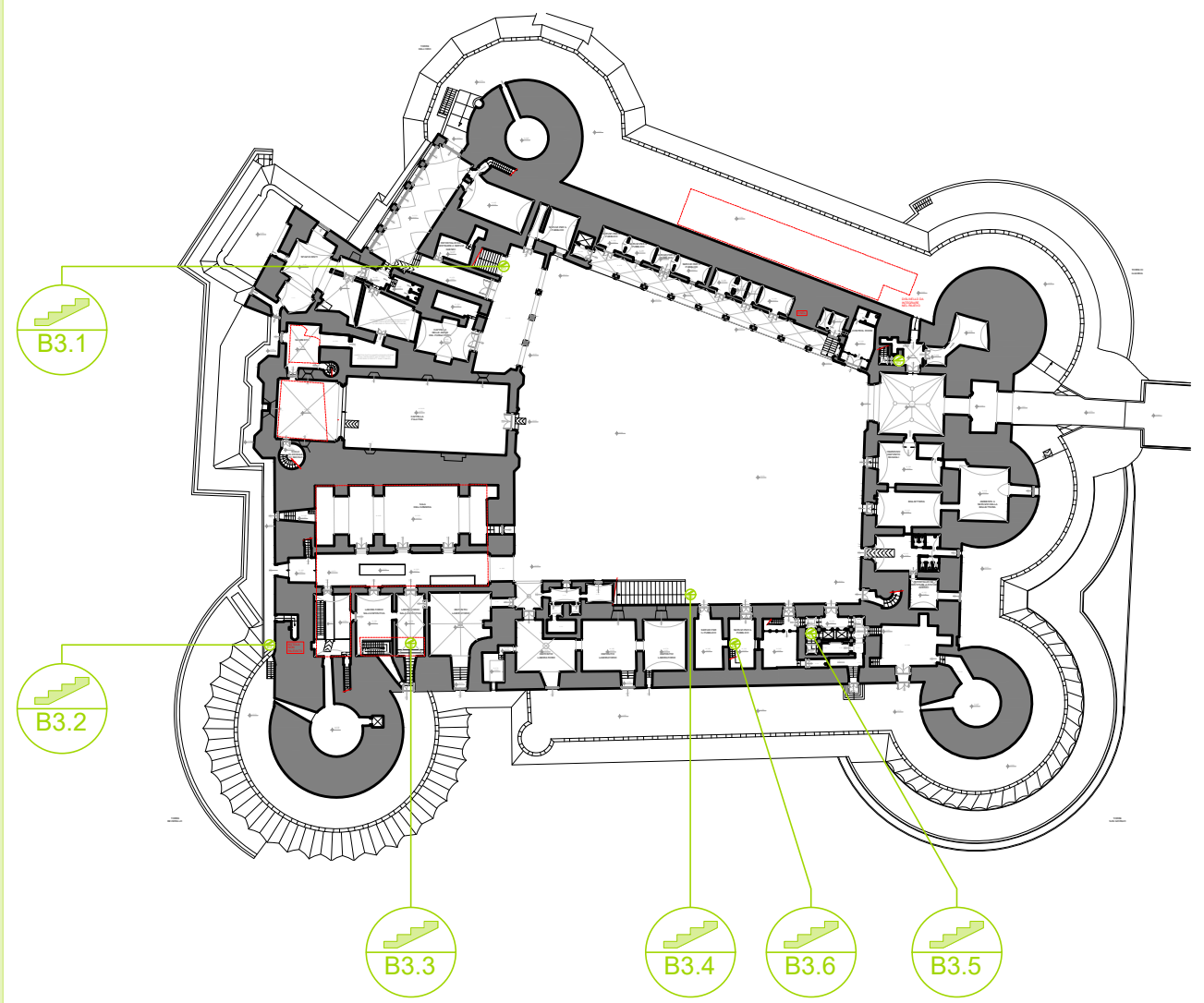
SOLUZIONI	FATTIBILITÀ
	 Dislivello eccessivo (2,97 m)
	 Dimensioni ridotte dell'ambiente
	
	 Nuovo vano non possibile
ALTERNATIVE	
   	







B3.2

AMBIENTE:
Prigioni





SOLUZIONI	FATTIBILITÀ
	 Dislivello non ammissibile (5,32 m)
	 Dislivello non ammissibile (5,32 m)
	
	 Nuovo vano non possibile
ALTERNATIVE	
   	



LEGENDA PROPOSTE PROGETTUALI
B - COLLEGAMENTI VERTICALI









-  b1.1 - Realizzazione nuova rampa con pendenza 8%
-  b1.2 - Installazione di piattaforma elevatrice/traslante
-  b1.3 - Posa in opera di segnalazione plantare
-  b3.1 - Sostituzione/adeguamento ascensore con installazione di pulsantiera braille e sonora con l'annuncio sonoro del piano e dispositivo telefonico

LEGENDA PROPOSTE ALTERNATIVE
C - PERCORSI ORIZZONTALI





-  c1.1 - Installazione di totem con schermo utilizzabile ad altezze diverse per video esplicativi e percorsi virtuali
 -  c6.1 - Utilizzo di audioguida
 -  c6.2 - Utilizzo di sistema integrato di visita mediate utilizzo di QR code e videoguida con linguaggio LIS e IS
 -  d1.1 - Installazione di pannelli informativi
- D - SICUREZZA, EMERGENZA E ORIENTAMENTO

B3.1

AMBIENTE:
Scalinata di accesso al Museo civico

SOLUZIONI	FATTIBILITÀ
	 Dislivello non ammissibile (5,19 m)
	 Dislivello non ammissibile (5,19 m)
	
	

ALTERNATIVE

B3.2

AMBIENTE:
Cammino di ronda Bverello









SOLUZIONI	FATTIBILITÀ
	 Dislivello eccessivo (1,80 m)
	 Dimensioni ridotte dell'ambiente
	
	 Nuovo vano non possibile

ALTERNATIVE





   

B3.3

AMBIENTE:
Laboratorio/Sala espositiva









SOLUZIONI	FATTIBILITÀ
	 Dislivello eccessivo (1,80 m)
	 Dimensioni ridotte dell'ambiente
	
	 Nuovo vano non possibile

ALTERNATIVE





   

B3.4

AMBIENTE:
Scalinata di accesso Sala dei Baroni









SOLUZIONI	FATTIBILITÀ
	 Dislivello non ammissibile (6,30 m)
	 Dislivello non ammissibile (6,30 m)
	
	

ALTERNATIVE





   

B3.5

AMBIENTE:
Corpo scale e ascensore

SOLUZIONI	FATTIBILITÀ
	 Dislivello non ammissibile (6,41 m)
	 Dislivello non ammissibile (6,41 m)
	
	

ALTERNATIVE

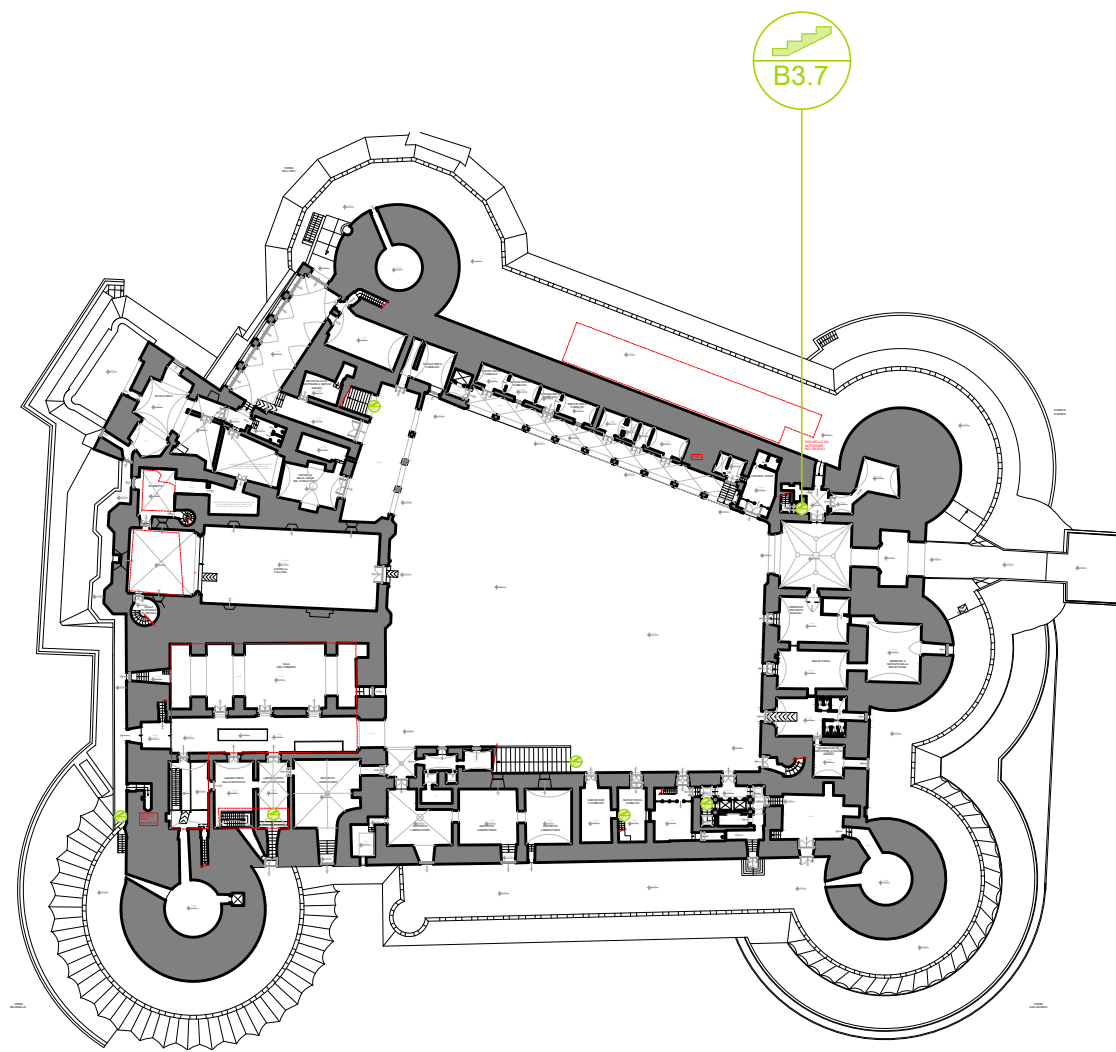
B3.6

AMBIENTE:
Spazio destinato a servizi per il pubblico

SOLUZIONI	FATTIBILITÀ
	 Dislivello eccessivo (3,10 m)
	 Soluzione da valutare in base al futuro utilizzo
	
	 Nuovo vano non possibile

ALTERNATIVE



B3.7

AMBIENTE:
Via di fuga Museo
civico

SOLUZIONI	FATTIBILITÀ
	 Dislivello eccessivo (4,95 m)
	 Dislivello eccessivo (4,95 m)

ALTERNATIVE

LEGENDA PROPOSTE PROGETTUALI
B - COLLEGAMENTI VERTICALI

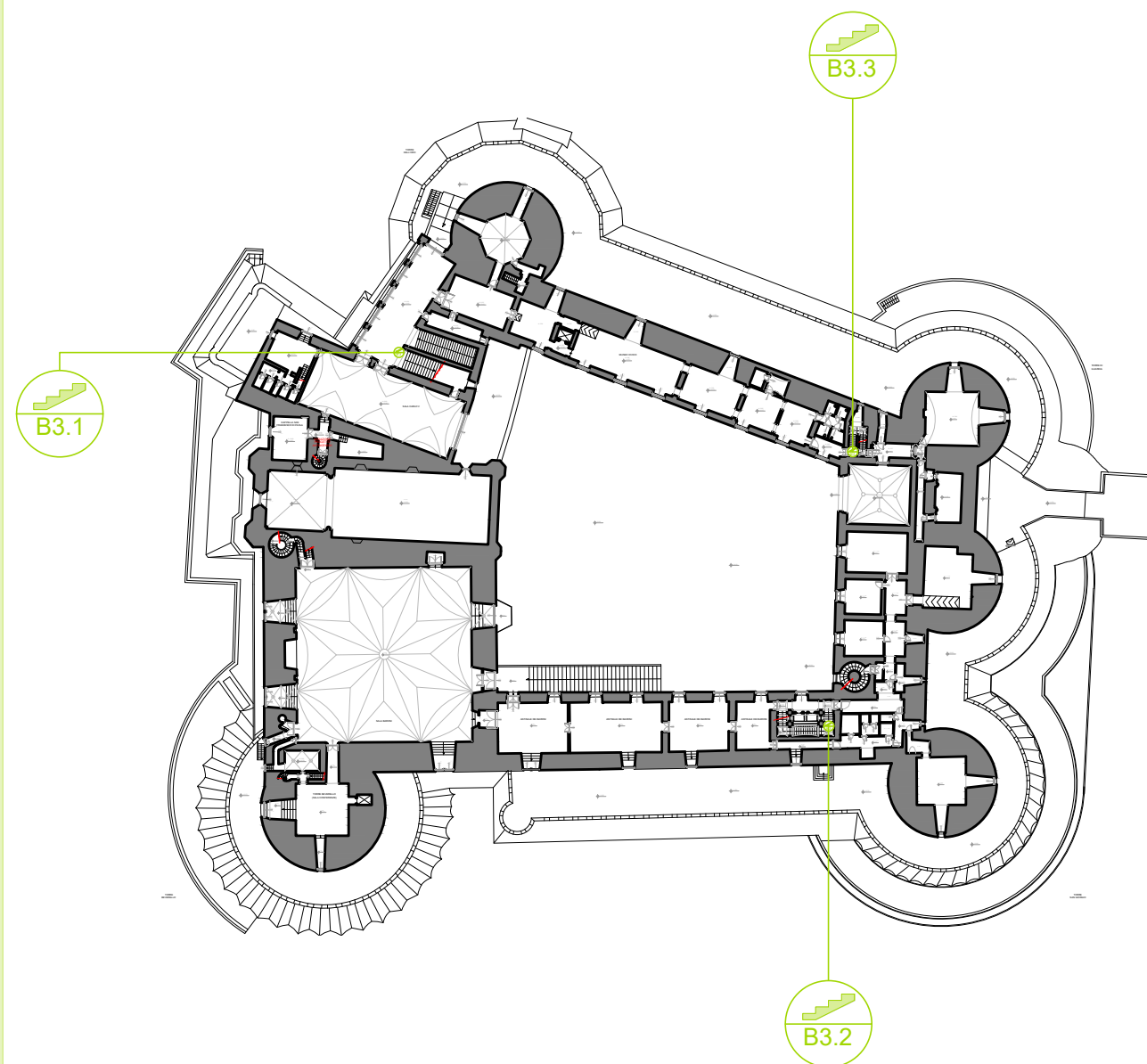
- b1.1 - Realizzazione nuova rampa con pendenza 8%
- b1.2 - Installazione di piattaforma elevatrice/traslante
- b1.3 - Posa in opera di segnalazione plantare
- b3.1 - Sostituzione/adeguamento ascensore con istallazione di pulsantiera braille e sonora con l'annuncio sonoro del piano e dispositivo telefonico

LEGENDA PROPOSTE ALTERNATIVE
C - PERCORSI ORIZZONTALI


- c1.1 - Installazione di totem con schermo utilizzabile ad altezze diverse per video esplicativi e percorsi virtuali
- c6.1 - Utilizzo di audioguida
- c6.2 - Utilizzo di sistema integrato di visita mediate utilizzo di QR code e videoguida con linguaggio LIS e IS

D - SICUREZZA, EMERGENZA E ORIENTAMENTO









- d1.1 - Installazione di pannelli informativi




B3.1










AMBIENTE:
Scalinata di
accesso al Museo
civico

SOLUZIONI	FATTIBILITÀ
	<div>X</div> <div>Dislivello non ammissibile (6,49 m)</div>
	<div>X</div> <div>Dislivello non ammissibile (6,49 m)</div>
	<div>✓</div>
	<div>✓</div>
ALTERNATIVE	
	
	


B3.2











AMBIENTE:
Corpo scale e
ascensore





SOLUZIONI	FATTIBILITÀ
	<div>X</div> <div>Dislivello non ammissibile (6,35 m)</div>
	<div>X</div> <div>Dislivello non ammissibile (6,35 m)</div>
	<div>✓</div>
	<div>✓</div>
ALTERNATIVE	
	
	





B3.3

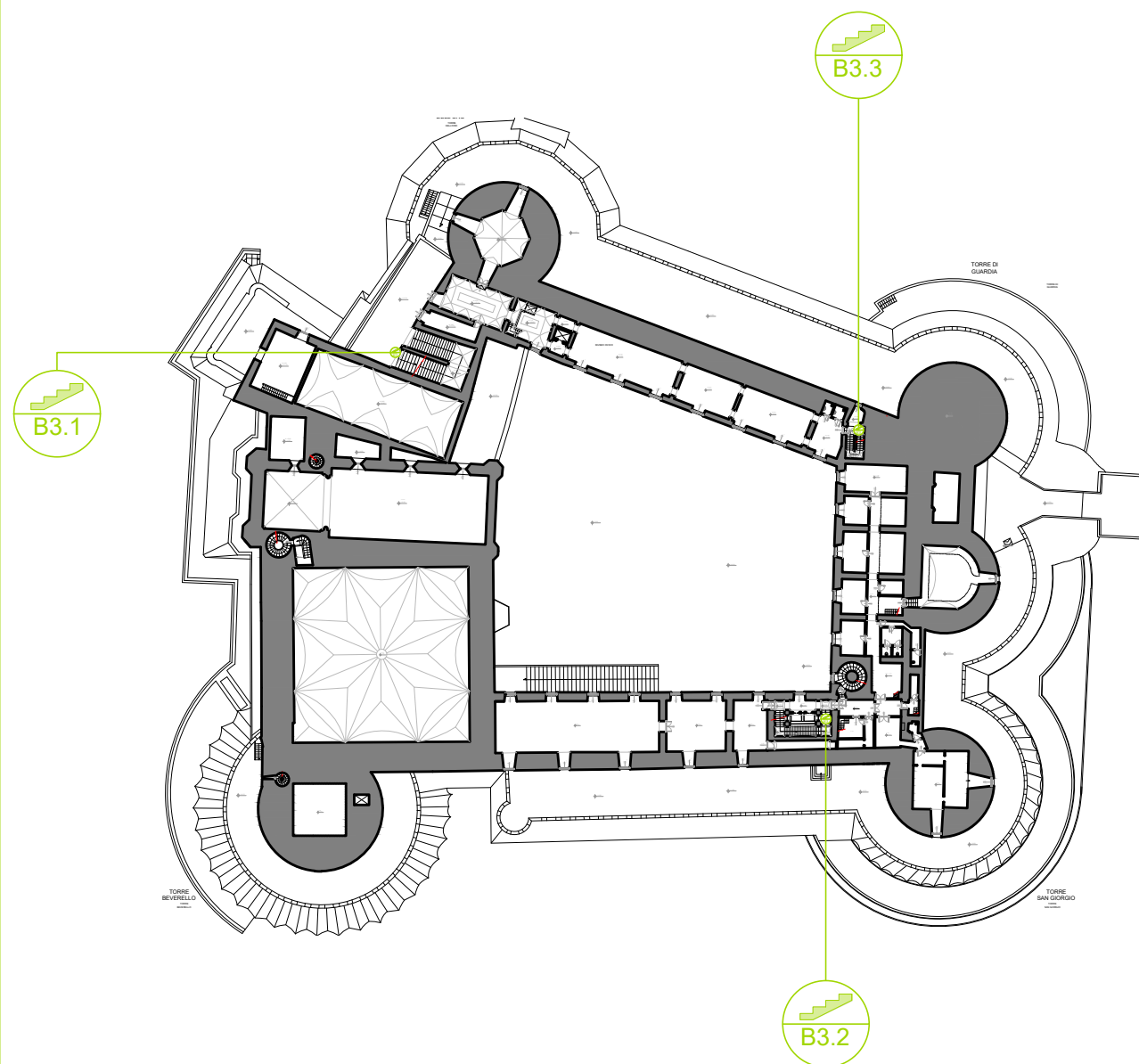


AMBIENTE:
Via di fuga Museo
civico

SOLUZIONI	FATTIBILITÀ
	<div>X</div> <div>Dislivello non ammissibile (5,88 m)</div>
	<div>X</div> <div>Dislivello non ammissibile (5,88 m)</div>
	<div>✓</div>
	<div>✓</div>
ALTERNATIVE	
	
	

- LEGENDA PROPOSTE PROGETTUALI
B - COLLEGAMENTI VERTICALI
-  b1.1 - Realizzazione nuova rampa con pendenza 8%
 -  b1.2 - Installazione di piattaforma elevatrice/traslante
 -  b1.3 - Posa in opera di segnalazione plantare
 -  b3.1 - Sostituzione/adeguamento ascensore con istallazione di pulsantiera braille e sonora con l'annuncio sonoro del piano e dispositivo telefonico

- LEGENDA PROPOSTE ALTERNATIVE
C - PERCORSI ORIZZONTALI
-  c1.1 - Installazione di totem con schermo utilizzabile ad altezze diverse per video esplicativi e percorsi virtuali
 -  c6.1 - Utilizzo di audioguida
 -  c6.2 - Utilizzo di sistema integrato di visita mediate utilizzo di QR code e videoguida con linguaggio LIS e IS
- D - SICUREZZA, EMERGENZA E ORIENTAMENTO
-  d1.1 - Installazione di pannelli informativi



B3.1

AMBIENTE:
Museo civico

SOLUZIONI	FATTIBILITÀ
b1.1	Non ammissibile (3,82 m) non parte del percorso
b1.2	Dislivello non ammissibile (3,82 m)
b1.3	✓
b3.1	✓

ALTERNATIVE
Non utili conducendo la scalinata ad
ambienti non parte di un percorso di
visita

B3.2

AMBIENTE:
Corpo scale e
ascensore

SOLUZIONI	FATTIBILITÀ
b1.1	Dislivello non ammissibile (4,83 m)
b1.2	Dislivello non ammissibile (4,83 m)
b1.3	✓
b3.1	✓

ALTERNATIVE
c1.1 c6.1 c6.2 d1.1

B3.3

AMBIENTE:
Via di fuga Museo
civico

SOLUZIONI	FATTIBILITÀ
b1.1	Dislivello non ammissibile (4,83 m)
b1.2	Dislivello non ammissibile (4,83 m)
b1.3	✓
b3.1	✓

ALTERNATIVE

LEGENDA PROPOSTE PROGETTUALI
B - COLLEGAMENTI VERTICALI

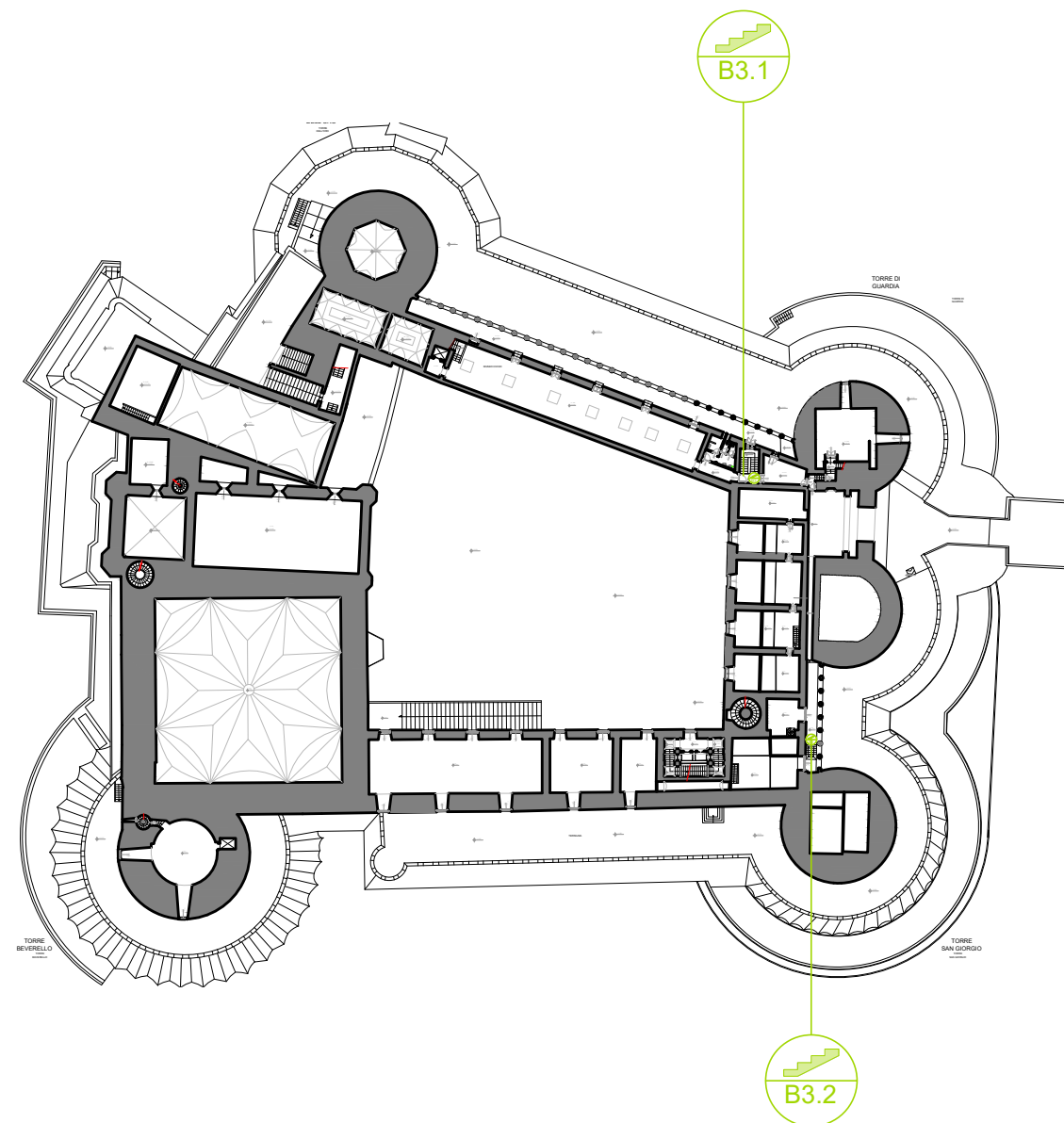
- b1.1 - Realizzazione nuova rampa
con pendenza 8%
- b1.2 - Installazione di piattaforma
elevatrice/traslante
- b1.3 - Posa in opera di
segnalazione plantare
- b3.1 - Sostituzione/adeguamento
ascensore con istallazione di
pulsantiera braille e sonora con
l'annuncio sonoro del piano e
dispositivo telefonico

LEGENDA PROPOSTE ALTERNATIVE
C - PERCORSI ORIZZONTALI

- c1.1 - Installazione di totem con
schermo utilizzabile ad altezze
diverse per video esplicativi e
percorsi virtuali
- c6.1 - Utilizzo di audioguida
- c6.2 - Utilizzo di sistema integrato
di visita mediate utilizzo di QR
code e videoguida con linguaggio
LIS e IS

D - SICUREZZA, EMERGENZA E
ORIENTAMENTO

- d1.1 - Installazione di pannelli
informativi



B3.1

AMBIENTE:
Via di fuga Museo
civico

SOLUZIONI	FATTIBILITÀ
	<div>X</div> <div>Dislivello non ammissibile (4,83 m)</div>
	<div>X</div> <div>Dislivello non ammissibile (4,83 m)</div>
	<div>✓</div>
	<div>✓</div>
ALTERNATIVE	

B3.2

AMBIENTE:
Loggiato Museo
civico

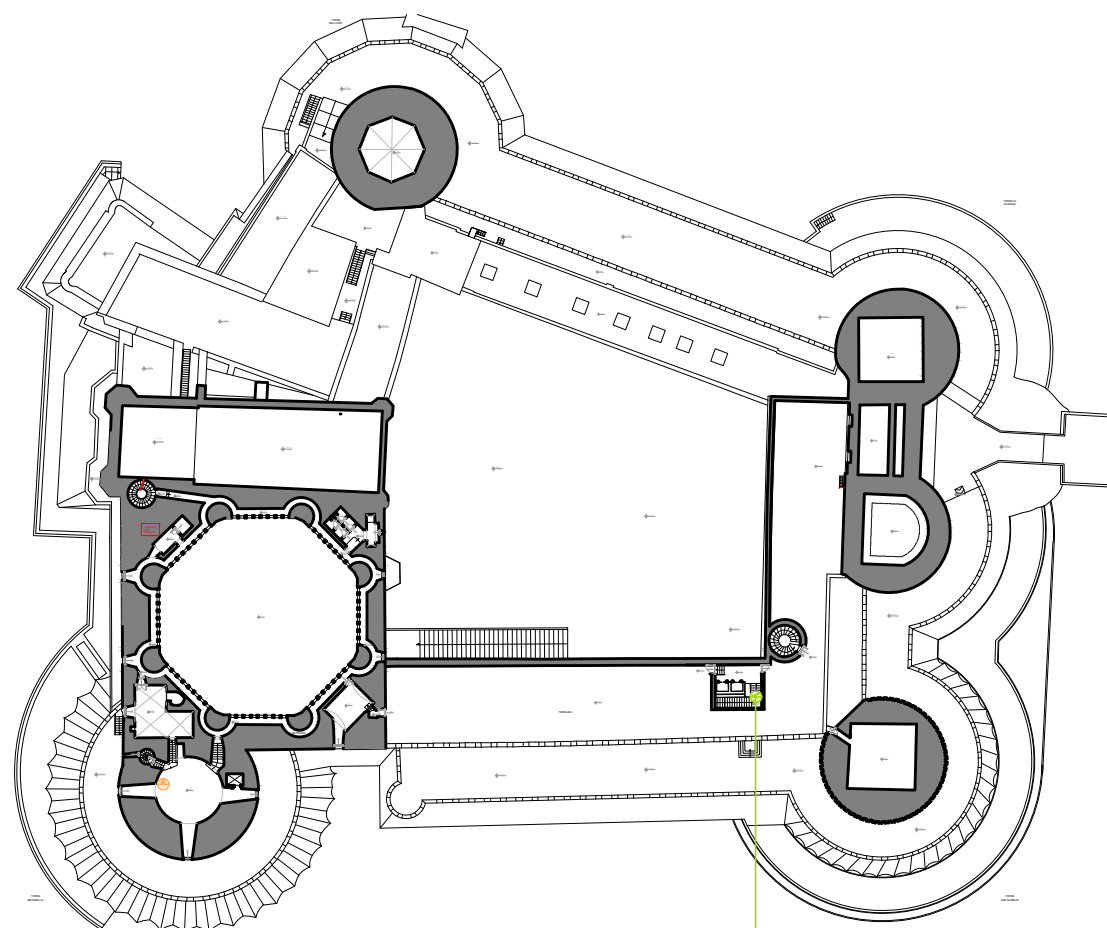
SOLUZIONI	FATTIBILITÀ
	<div>X</div> <div>Dislivello eccessivo (2,50 m) non parte del percorso</div>
	<div>X</div> <div>Dimensioni ridotte dell'ambiente</div>
	<div>✓</div>
	<div>X</div> <div>Nuovo vano non possibile</div>
ALTERNATIVE	

LEGENDA PROPOSTE PROGETTUALI
B - COLLEGAMENTI VERTICALI

- b1.1 - Realizzazione nuova rampa con pendenza 8%
- b1.2 - Installazione di piattaforma elevatrice/traslante
- b1.3 - Posa in opera di segnalazione plantare
- b3.1 - Sostituzione/adeguamento ascensore con istallazione di pulsantiera braille e sonora con l'annuncio sonoro del piano e dispositivo telefonico

LEGENDA PROPOSTE ALTERNATIVE
C - PERCORSI ORIZZONTALI

- c1.1 - Installazione di totem con schermo utilizzabile ad altezze diverse per video esplicativi e percorsi virtuali
- D - SICUREZZA E ORIENTAMENTO**
- d1.1 - Installazione di pannelli informativi
- d1.3 - Utilizzo di audioguida
- d1.4 - Utilizzo di sistema integrato di visita mediate utilizzo di QR code



B3.1

AMBIENTE:
Corpo scale e
ascensore

SOLUZIONI	FATTIBILITÀ
	<div>X</div> <div>Dislivello non ammissibile (4,23 m)</div>
	<div>X</div> <div>Dislivello non ammissibile (4,23 m)</div>
	<div>✓</div>
	<div>✓</div>

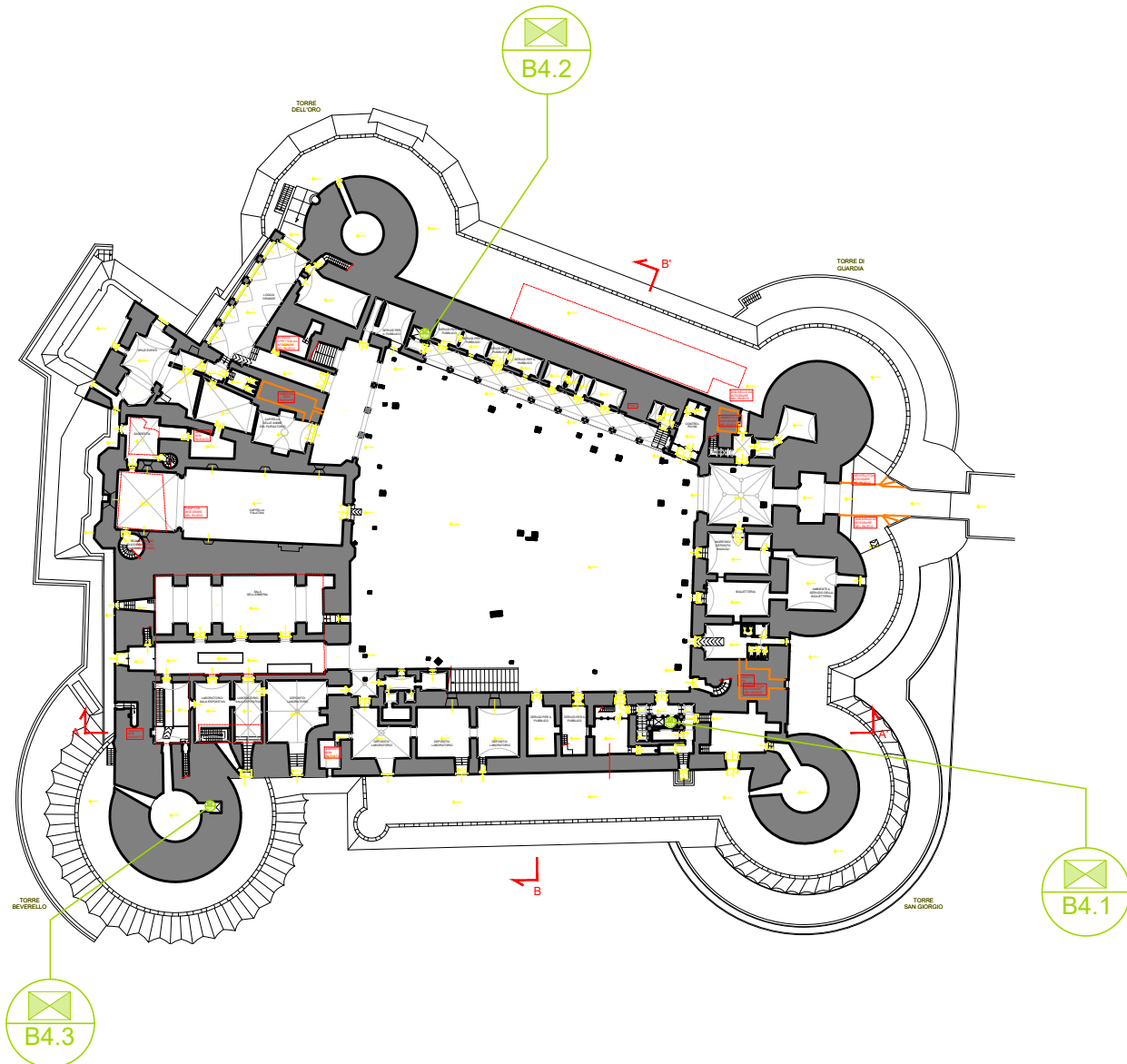
ALTERNATIVE

LEGENDA PROPOSTE PROGETTUALI
B - COLLEGAMENTI VERTICALI





- b1.1 - Realizzazione nuova rampa con pendenza 8%
- b1.2 - Installazione di piattaforma elevatrice/traslante
- b1.3 - Posa in opera di segnalazione plantare
- b3.1 - Sostituzione/adeguamento ascensore con istallazione di pulsantiera braille e sonora con l'annuncio sonoro del piano e dispositivo telefonico

LEGENDA PROPOSTE ALTERNATIVE
C - PERCORSI ORIZZONTALI




- c1.1 - Installazione di totem con schermo utilizzabile ad altezze diverse per video esplicativi e percorsi virtuali
- D - SICUREZZA E ORIENTAMENTO
- d1.1 - Installazione di pannelli informativi
- d1.3 - Utilizzo di audioguida
- d1.4 - Utilizzo di sistema integrato di visita mediate utilizzo di QR code



LEGENDA PROPOSTE PROGETTUALI
B - COLLEGAMENTI VERTICALI

-  b4.1 - Adeguamento impianto con installazione di pulsantiera braille e sonora con l'annuncio sonoro del piano e dispositivo telefonico
-  b4.2 - Sostituzione di piattaforma elevatrice
-  b4.3 - Installazione illuminazione di emergenza interno cabina
-  b1.3 - Posa in opera di segnalazione plantare

LEGENDA PROPOSTE ALTERNATIVE
D - SICUREZZA E ORIENTAMENTO

-  d1.1 - Installazione di pannelli informativi
-  d1.2 - Installazione di mappa tattile
-  d2.1 - Installazione corrimano tattile

B4.1

AMBIENTE:
Ingresso Ascensori
Corte Piano Terra

SOLUZIONI	FATTIBILITÀ
	✓
	✓
	✓

ALTERNATIVE

B4.2

AMBIENTE:
Museo Civico
Piano Terra

SOLUZIONI	FATTIBILITÀ
	✓
	✓
	✓

ALTERNATIVE

B4.3

AMBIENTE:
Ingresso Torre
Beverello Piano
Terra

SOLUZIONI	FATTIBILITÀ
	✓
	✓
	✓

ALTERNATIVE

B4.1

AMBIENTE:
Ingresso Ascensori
Corte Piano Terra

SOLUZIONI	FATTIBILITÀ
	✓
	✓
	✓

ALTERNATIVE

B4.2

AMBIENTE:
Museo Civico
Piano Terra

SOLUZIONI	FATTIBILITÀ
	✓
	✓
	✓

ALTERNATIVE

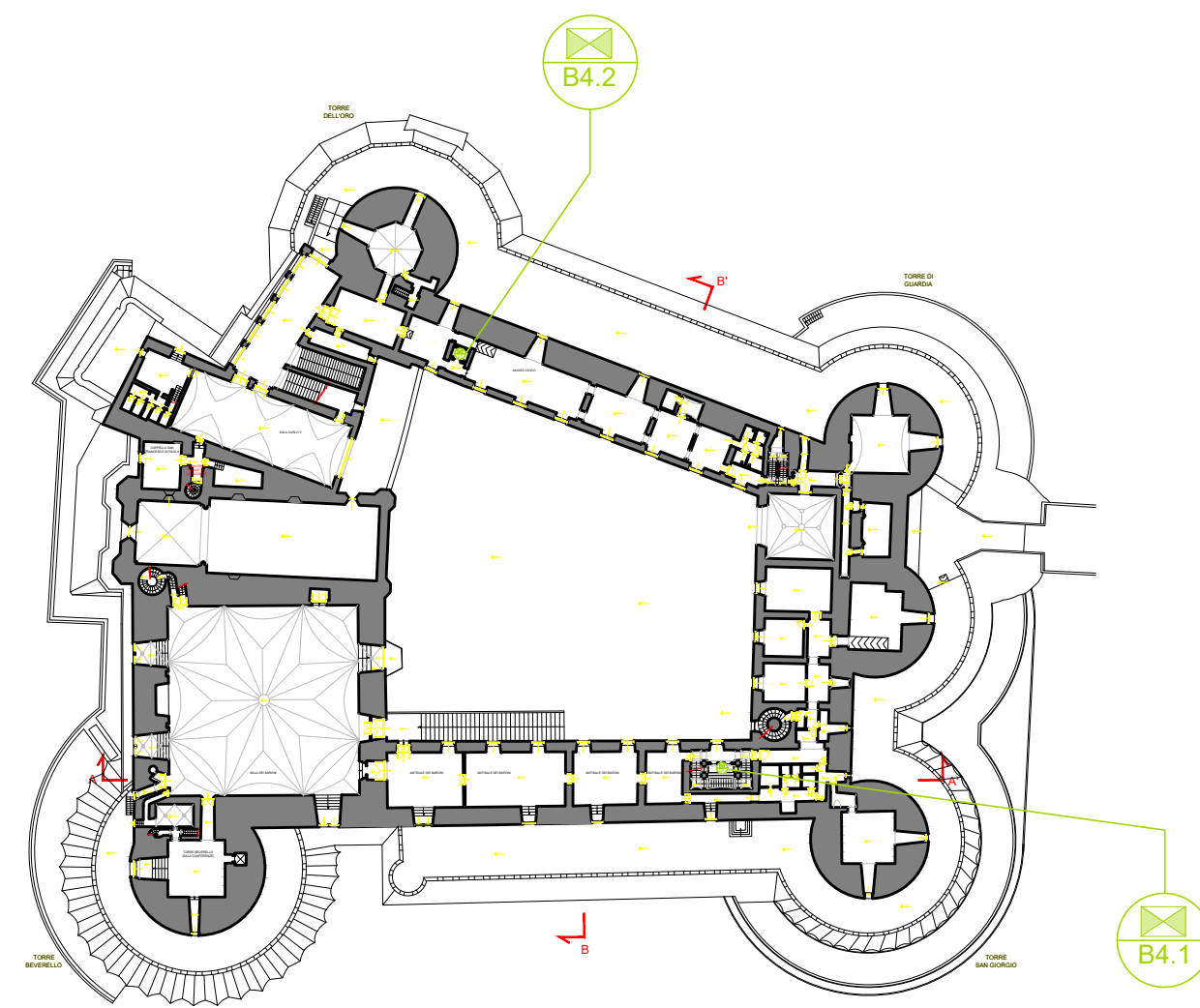
B4.3

AMBIENTE:
Ingresso Torre
Beverello Piano
Terra





SOLUZIONI	FATTIBILITÀ
	✓
	✓
	✓

ALTERNATIVE




  



LEGENDA PROPOSTE PROGETTUALI
B - COLLEGAMENTI VERTICALI

-  b4.1 - Adeguamento ascensore con installazione di pulsantiera braille e sonora con l'annuncio sonoro del piano e dispositivo telefonico
-  b4.2 - Sostituzione di piattaforma elevatrice
-  b4.3 - Installazione illuminazione di emergenza
-  b1.3 - Posa in opera di segnalazione plantare

LEGENDA PROPOSTE ALTERNATIVE
D - SICUREZZA E ORIENTAMENTO

-  d1.1 - Installazione di pannelli informativi
-  d1.2 - Installazione di mappa tattile
-  d2.1 - Installazione corrimano tattile

B4.1

AMBIENTE:
Ingresso Ascensori
Corte Piano Primo

SOLUZIONI	FATTIBILITÀ
	✓
	✓
	✓

ALTERNATIVE

		
--	--	--

B4.1

AMBIENTE:
Ingresso Ascensori
Corte Piano Primo

SOLUZIONI	FATTIBILITÀ
	✓
	✓
	✓

ALTERNATIVE

		
--	--	--

B4.1

AMBIENTE:
Ingresso Ascensori
Corte Piano Primo

SOLUZIONI	FATTIBILITÀ
	✓
	✓
	✓

ALTERNATIVE

		
--	--	--

B4.2

AMBIENTE:
Museo Civico
Piano Primo

SOLUZIONI	FATTIBILITÀ
	✓
	✓
	✓

ALTERNATIVE

		
---	---	---

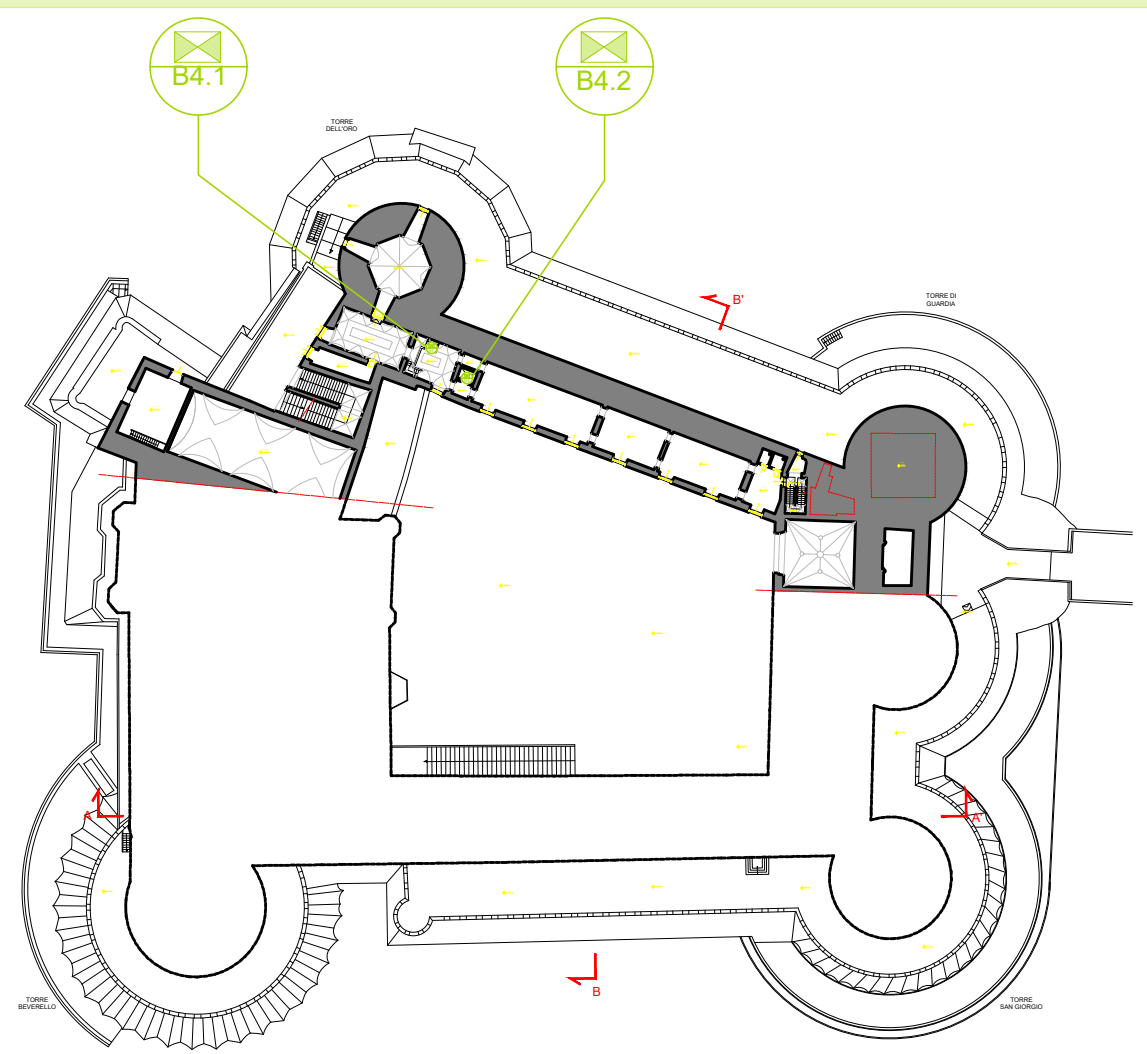
B4.2

AMBIENTE:
Museo Civico
Piano Primo

SOLUZIONI	FATTIBILITÀ
	✓
	✓
	✓

ALTERNATIVE

		
---	---	---



B4.1

AMBIENTE:
Museo Civico
Piano Secondo

SOLUZIONI	FATTIBILITÀ
	✓
	✓

ALTERNATIVE

B4.2

AMBIENTE:
Museo Civico
Piano Secondo

SOLUZIONI	FATTIBILITÀ
	✓
	✓
	✓

ALTERNATIVE

B4.2

AMBIENTE:
Museo Civico
Piano Secondo

SOLUZIONI	FATTIBILITÀ
	✓
	✓
	✓

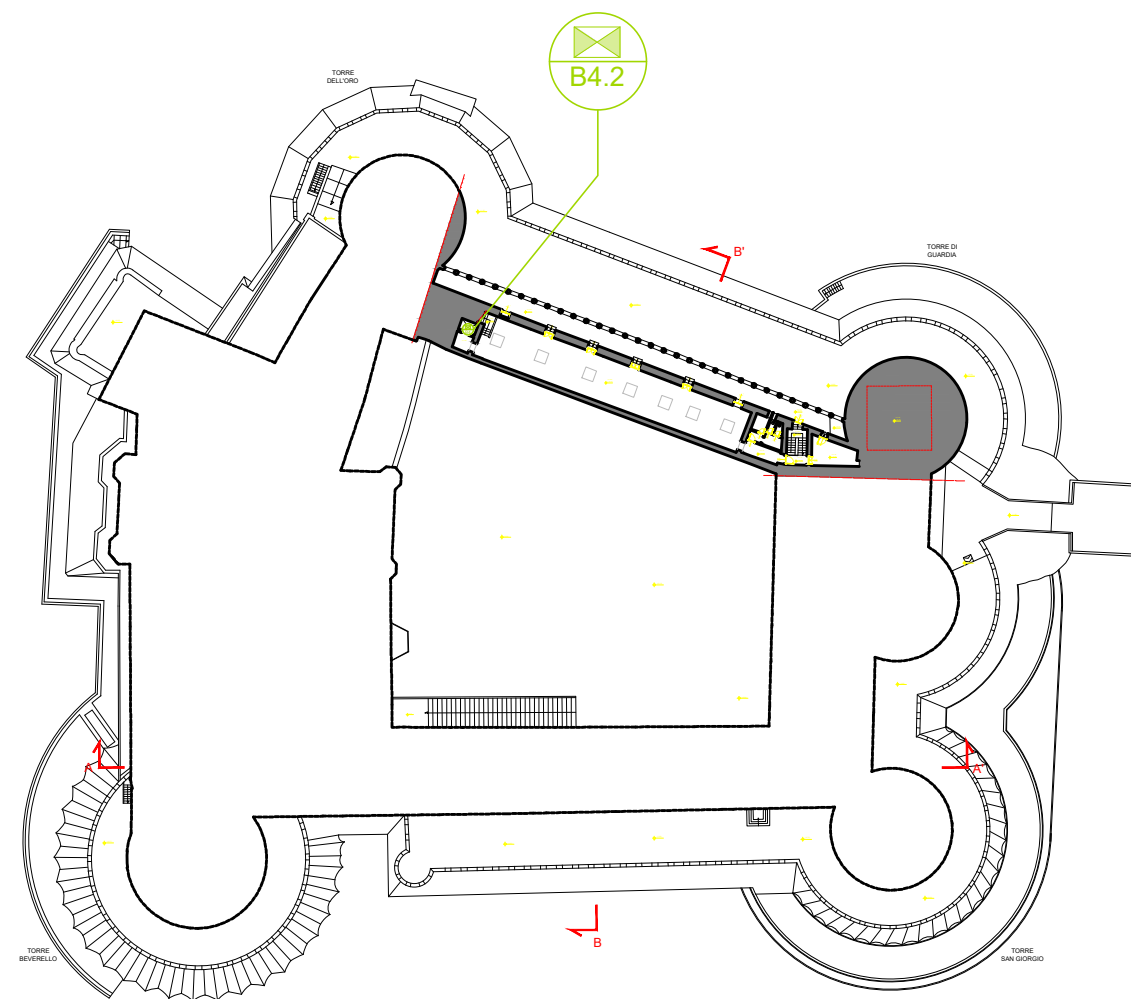
ALTERNATIVE

LEGENDA PROPOSTE PROGETTUALI
B - COLLEGAMENTI VERTICALI

- b4.1 - Adeguamento ascensore con installazione di pulsantiera braille e sonora con l'annuncio sonoro del piano e dispositivo telefonico
- b4.2 - Sostituzione di piattaforma elevatrice
- b4.3 - Installazione illuminazione di emergenza
- b1.3 - Posa in opera di segnalazione plantare

LEGENDA PROPOSTE ALTERNATIVE
D - SICUREZZA E ORIENTAMENTO

- d1.1 - Installazione di pannelli informativi
- d1.2 - Installazione di mappa tattile
- d2.1 - Installazione corrimano tattile



B4.2



AMBIENTE:
Museo Civico
Piano Terzo

SOLUZIONI	FATTIBILITÀ	
	✓	
	✓	
	✓	
ALTERNATIVE		
		





B4.2






AMBIENTE:
Museo Civico
Piano Terzo

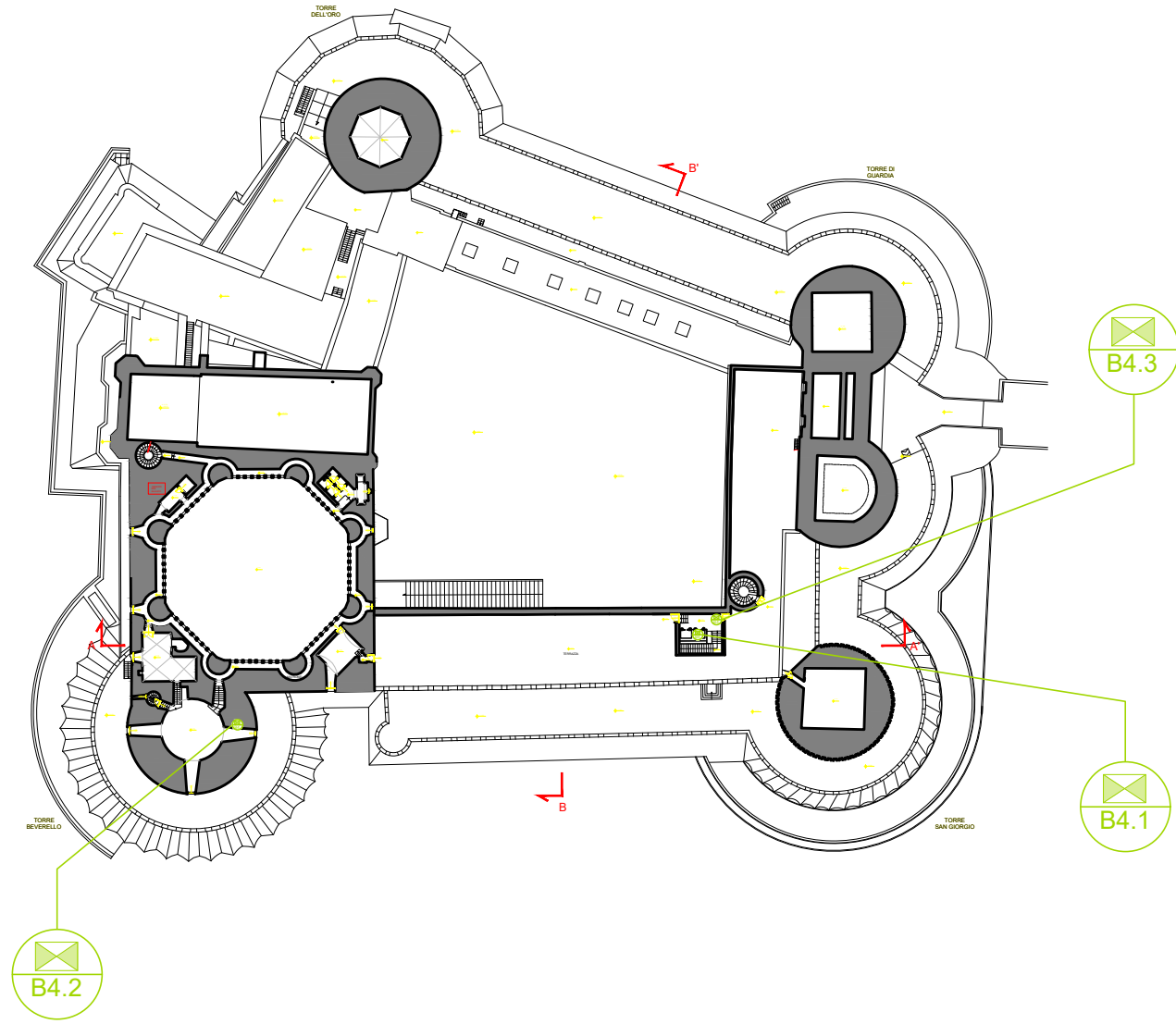
SOLUZIONI	FATTIBILITÀ	
	✓	
	✓	
	✓	
ALTERNATIVE		
		

LEGENDA PROPOSTE PROGETTUALI
B - COLLEGAMENTI VERTICALI

-  b4.1 - Adeguamento ascensore con installazione di pulsantiera braille e sonora con l'annuncio sonoro del piano e dispositivo telefonico
-  b4.2 - Sostituzione di piattaforma elevatrice
-  b4.3 - Installazione illuminazione di emergenza
-  b1.3 - Posa in opera di segnalazione plantare

LEGENDA PROPOSTE ALTERNATIVE
D - SICUREZZA E ORIENTAMENTO

-  d1.1 - Installazione di pannelli informativi
-  d1.2 - Installazione di mappa tattile
-  d2.1 - Installazione corrimano tattile



LEGENDA PROPOSTE PROGETTUALI
B - COLLEGAMENTI VERTICALI

- b4.1 - Adeguamento ascensore con installazione di pulsantiera braille e sonora con l'annuncio sonoro del piano e dispositivo telefonico
- b3.2 - Sostituzione di piattaforma elevatrice
- b4.3 - Installazione illuminazione di emergenza
- b1.3 - Posa in opera di segnalazione plantare

LEGENDA PROPOSTE ALTERNATIVE
D - SICUREZZA E ORIENTAMENTO

- d1.1 - Installazione di pannelli informativi
- d1.2 - Installazione di mappa tattile
- d2.1 - Installazione corrimano tattile

B4.1 AMBIENTE: Terrazzo Copertura

SOLUZIONI	FATTIBILITÀ
	✓
	✓
	✓

ALTERNATIVE

B4.2 AMBIENTE: Terrazzo Copertura

SOLUZIONI	FATTIBILITÀ
	✓
	✓
	✓

ALTERNATIVE

B4.3 AMBIENTE: Terrazzo Copertura

SOLUZIONI	FATTIBILITÀ
	✓

ALTERNATIVE

B4.1 AMBIENTE: Terrazzo Copertura

SOLUZIONI	FATTIBILITÀ
	✓
	✓
	✓

ALTERNATIVE

B4.2 AMBIENTE: Terrazzo Copertura

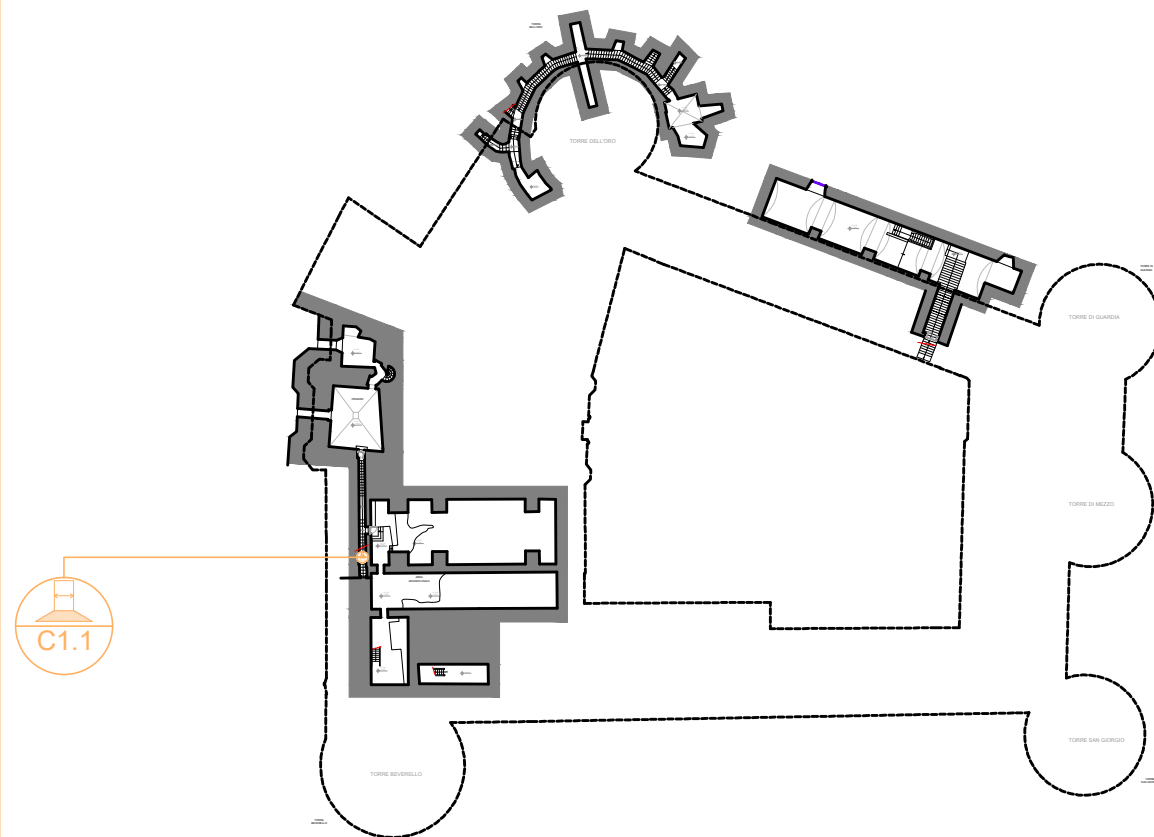
SOLUZIONI	FATTIBILITÀ
	✓
	✓
	✓

ALTERNATIVE

B4.3 AMBIENTE: Terrazzo Copertura

SOLUZIONI	FATTIBILITÀ
	✓

ALTERNATIVE



C1.1

AMBIENTE:
Prigioni

SOLUZIONI

FATTIBILITÀ

c1.1

c4.1

c5.1

c6.1

c6.2

ALTERNATIVE

d1.1

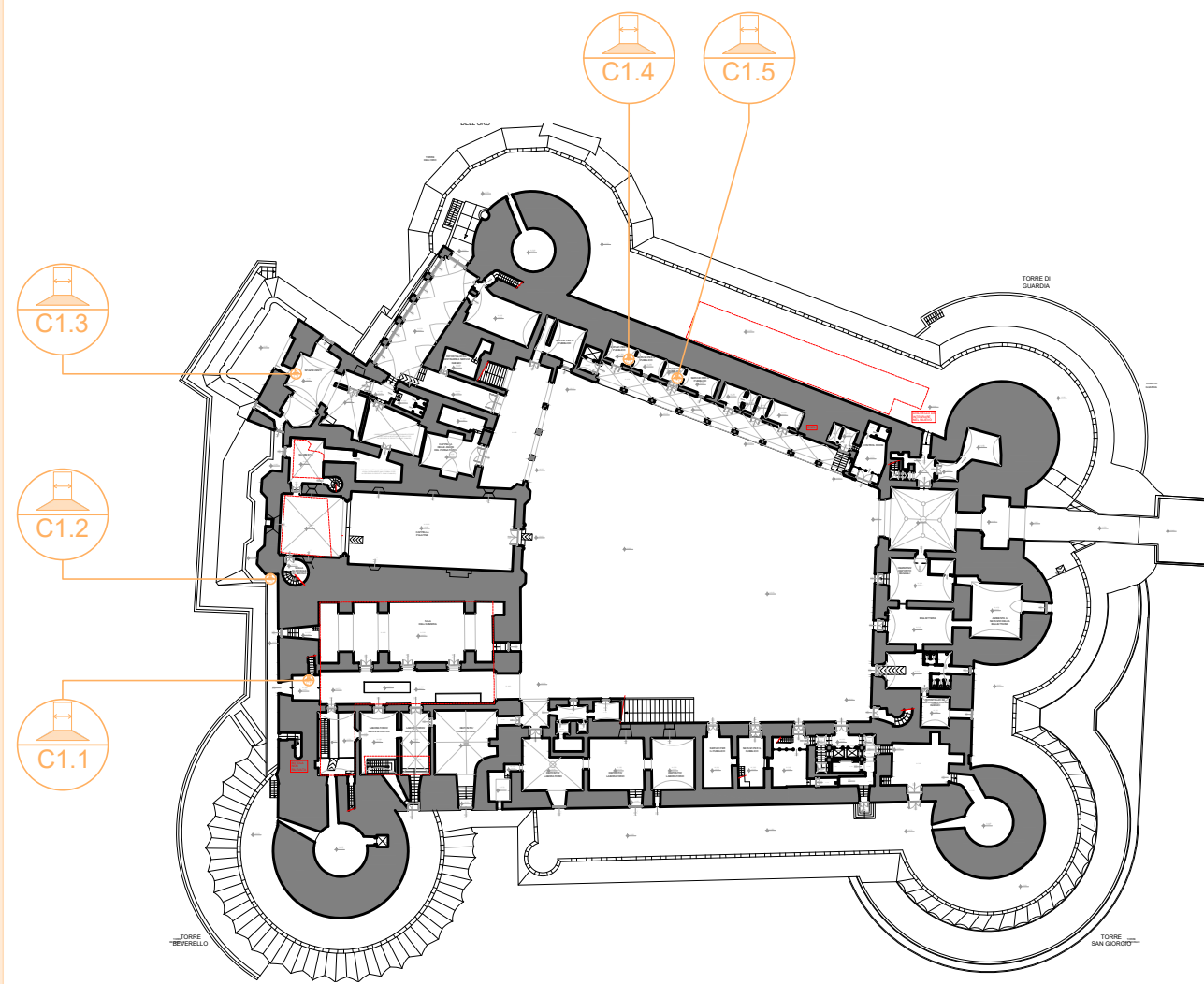
d1.4

LEGENDA PROPOSTE PROGETTUALI
C - PERCORSI ORIZZONTALI

- c1.1 - Installazione di totem con schermo utilizzabile ad altezze diverse per video esplicativi e percorsi virtuali
- c4.1 - Posa in opera di segnalazione plantare
- c5.1 - Installazione access point e dotazione rete wi-fi
- c6.1 - Utilizzo di audioguida
- c6.2 - Utilizzo di sistema integrato di visita mediate utilizzo di QR code

LEGENDA PROPOSTE ALTERNATIVE
D - SICUREZZA, EMERGENZA E ORIENTAMENTO

- d1.1 - Installazione di pannelli informativi
- d1.4 - Installazione di percorso tattile



LEGENDA PROPOSTE PROGETTUALI

C - PERCORSI ORIZZONTALI

c1.1

c1.1 - Installazione di totem con schermo utilizzabile ad altezze diverse per video esplicativi e percorsi virtuali

c4.1

c4.1 - Posa in opera di segnalazione plantare

WiFi

c5.1

c5.1 - Installazione access point e dotazione rete wi-fi

Headphones

c6.1

c6.1 - Utilizzo di audioguida

QR

c6.2

c6.2 - Utilizzo di sistema integrato di visita mediate utilizzo di QR code

LEGENDA PROPOSTE ALTERNATIVE

D - SICUREZZA, EMERGENZA E ORIENTAMENTO

d1.1

d1.1 - Installazione di pannelli informativi

d1.4

d1.4 - Installazione di percorso tattile

C1.1

AMBIENTE:

Accesso alle prigioni

SOLUZIONI

FATTIBILITÀ

c1.1

✓

c4.1

✗

WiFi

c5.1

Headphones

c6.1

QR

c6.2

ALTERNATIVE

d1.1

d1.4

C1.2

AMBIENTE:

Camminamento antistante Cappella

SOLUZIONI

FATTIBILITÀ

c1.1

✓

c4.1

✗

WiFi

c5.1

Headphones

c6.1

QR

c6.2

ALTERNATIVE

d1.1

d1.4

C1.3

AMBIENTE:

Terrazza spazi eventi

SOLUZIONI

FATTIBILITÀ

c1.1

✓

c4.1

✗

WiFi

c5.1

Headphones

c6.1

QR

c6.2

ALTERNATIVE

d1.1

d1.4

C1.4

AMBIENTE:

Spazi adibiti a servizi per il pubblico

SOLUZIONI

FATTIBILITÀ

c1.1

c4.1

✗

WiFi

c5.1

Headphones

c6.1

QR

c6.2

ALTERNATIVE

d1.1

d1.4

C1.5

AMBIENTE:

Spazi adibiti a servizi per il pubblico

SOLUZIONI

FATTIBILITÀ

c1.1

c4.1

✗

WiFi

c5.1

Headphones

c6.1

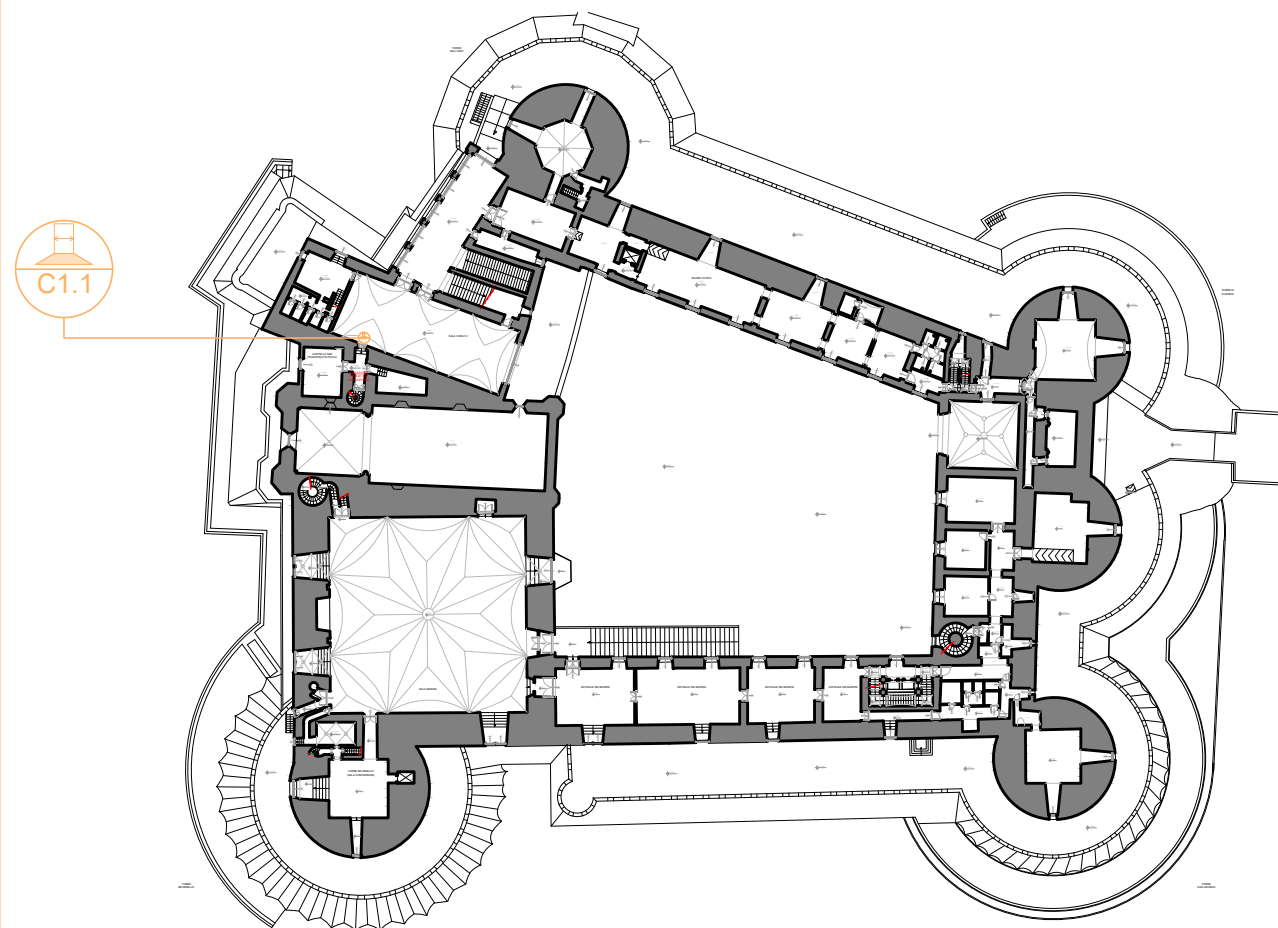
QR

c6.2

ALTERNATIVE

d1.1

d1.4



C1.1

AMBIENTE:
Accesso Cappella
S.Francesco Di
Paola

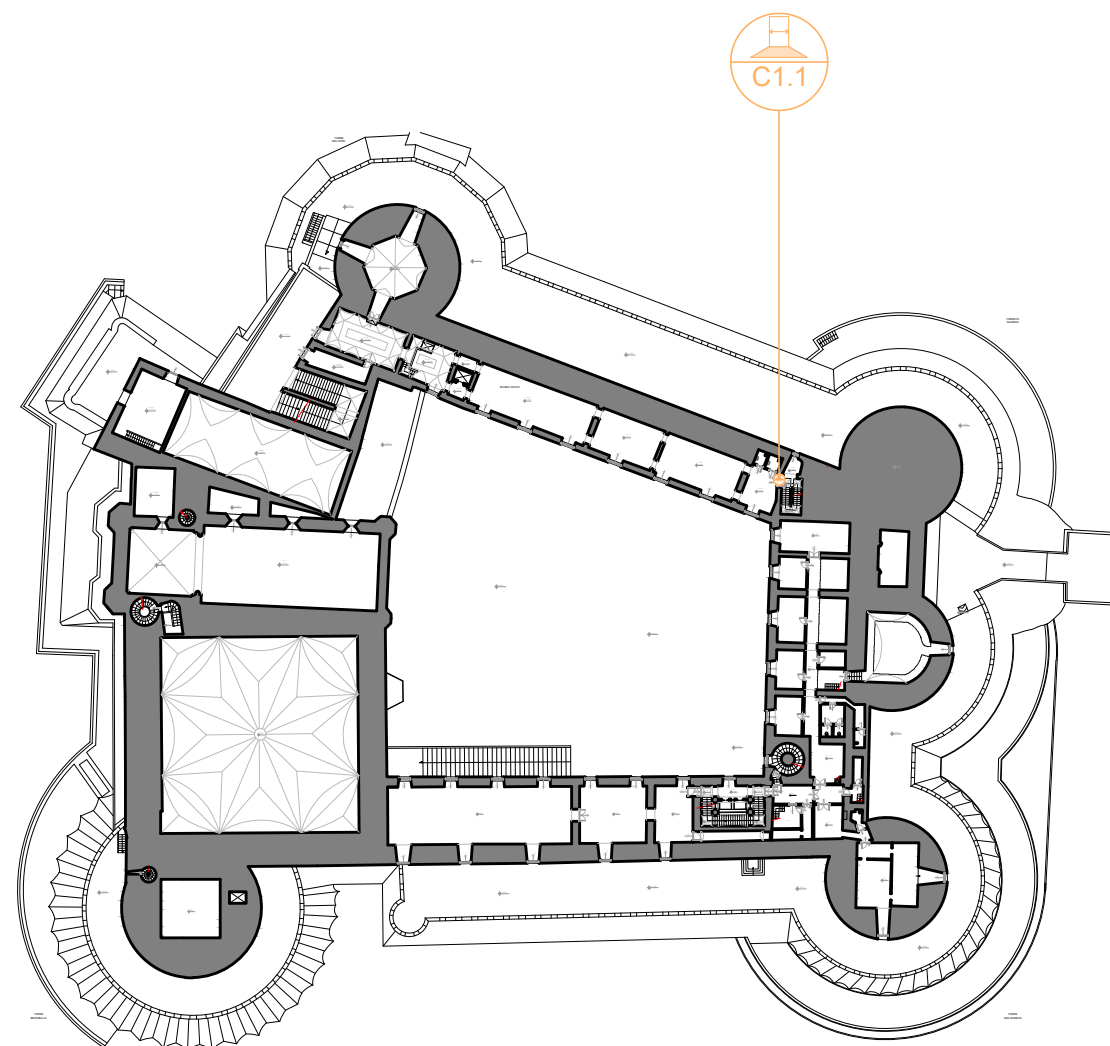
SOLUZIONI	FATTIBILITÀ
 c1.1	✓
 c4.1	X
 c5.1	
 c6.1	
 c6.2	
ALTERNATIVE	
 d1.1	
 d1.4	

LEGENDA PROPOSTE PROGETTUALI
C - PERCORSI ORIZZONTALI

- c1.1 - Installazione di totem con schermo utilizzabile ad altezze diverse per video esplicativi e percorsi virtuali
- c4.1 - Posa in opera di segnalazione plantare
- c5.1 - Installazione access point e dotazione rete wi-fi
- c6.1 - Utilizzo di audioguida
- c6.2 - Utilizzo di sistema integrato di visita mediate utilizzo di QR code

LEGENDA PROPOSTE ALTERNATIVE
D - SICUREZZA, EMERGENZA E ORIENTAMENTO

- d1.1 - Installazione di pannelli informativi
- d1.4 - Installazione di percorso tattile



C1.1

AMBIENTE:
Via di esodo
Museo civico

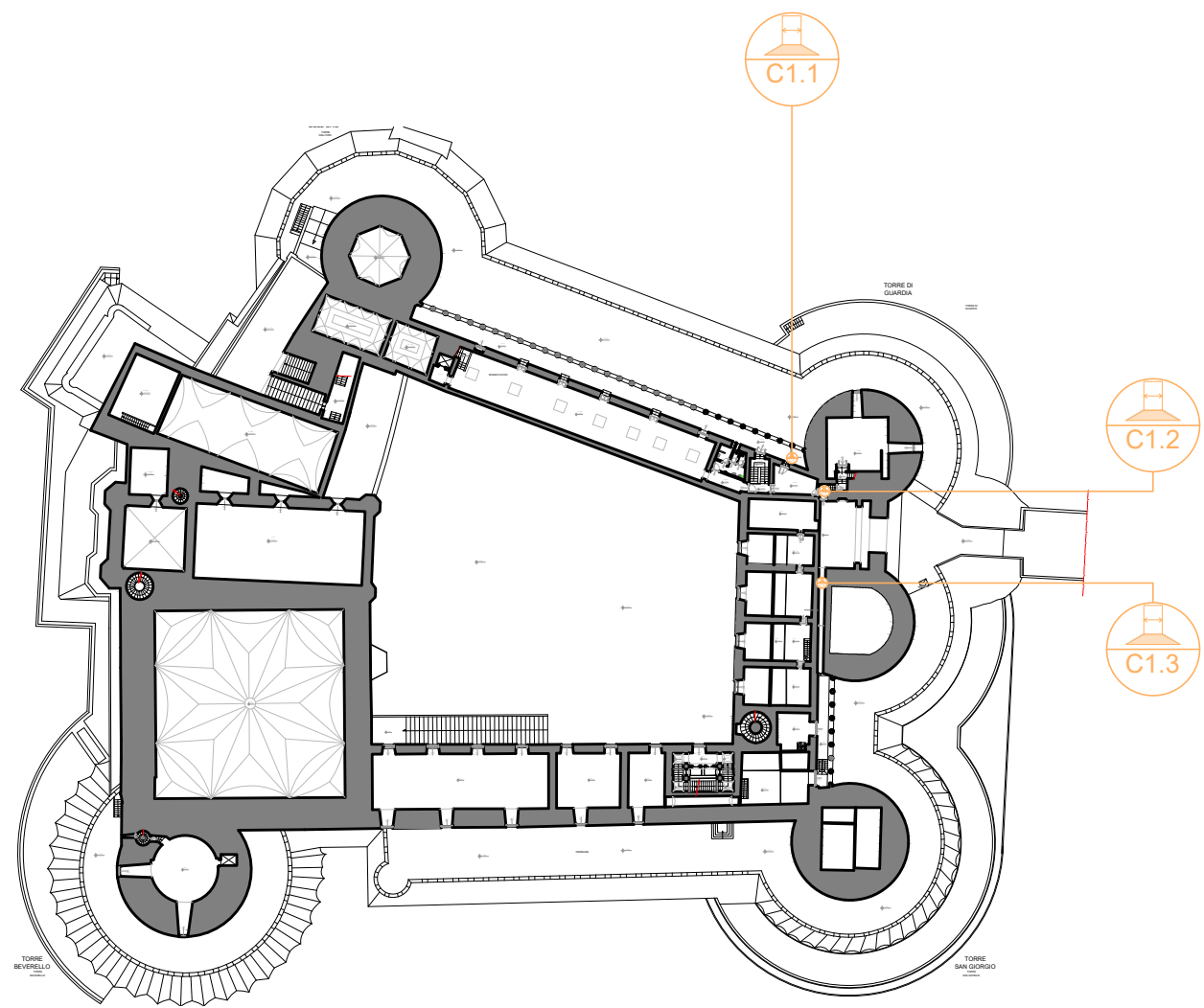
SOLUZIONI	FATTIBILITÀ
	✓
	✗
ALTERNATIVE	

LEGENDA PROPOSTE PROGETTUALI
C - PERCORSI ORIZZONTALI

-
- c1.1 - Installazione di totem con schermo utilizzabile ad altezze diverse per video esplicativi e percorsi virtuali
-
- c4.1 - Posa in opera di segnalazione plantare
-
- c5.1 - Installazione access point e dotazione rete wi-fi
-
- c6.1 - Utilizzo di audioguida
-
- c6.2 - Utilizzo di sistema integrato di visita mediate utilizzo di QR code

LEGENDA PROPOSTE ALTERNATIVE
D - SICUREZZA, EMERGENZA E ORIENTAMENTO

-
- d1.1 - Installazione di pannelli informativi
-
- d1.4 - Installazione di percorso tattile



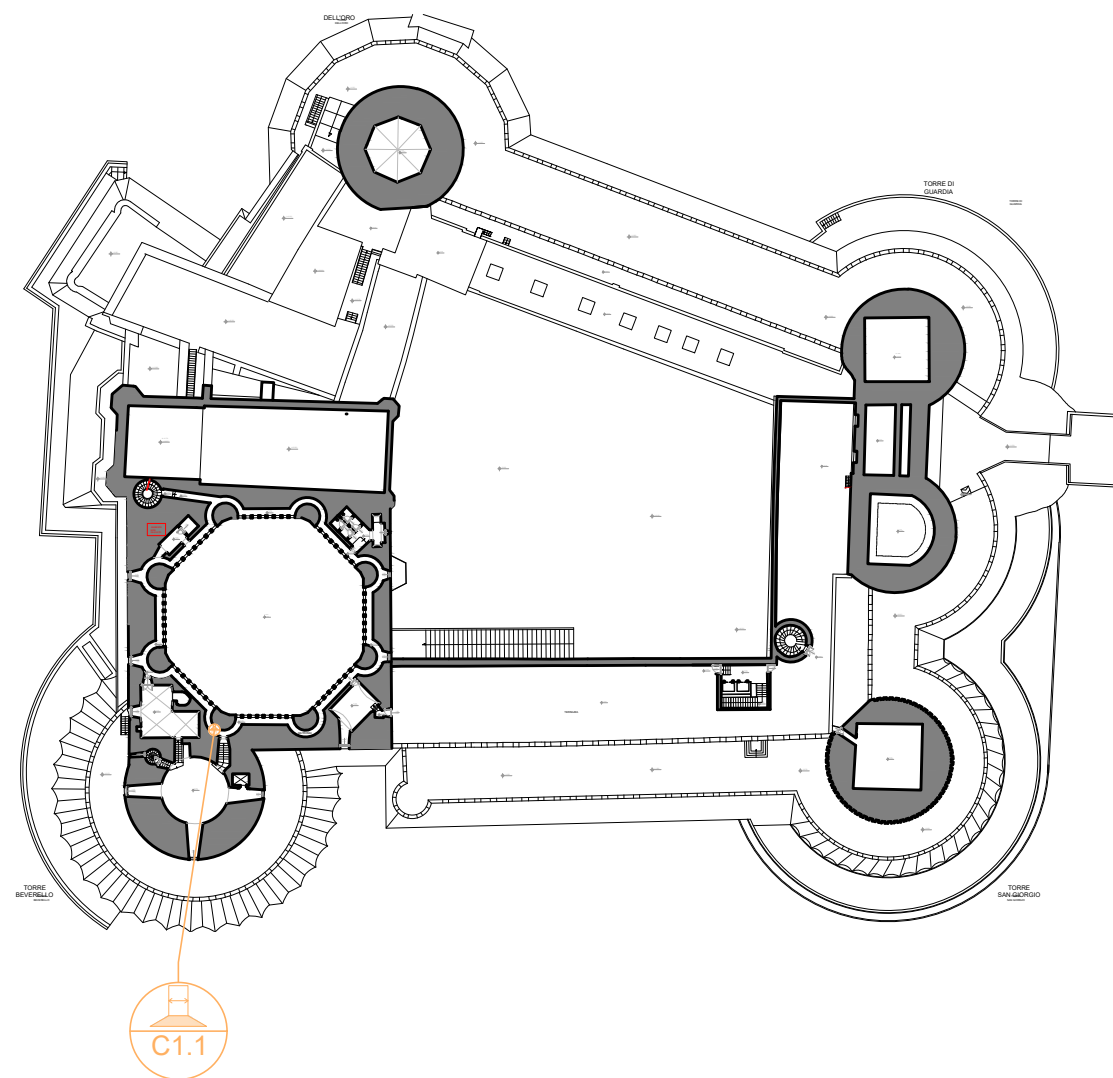
C1.1	
AMBIENTE: Loggiato Museo civico	
SOLUZIONI	FATTIBILITÀ
	✓
	X
ALTERNATIVE	

C1.2	
AMBIENTE: Affaccio sul portale di ingresso	
SOLUZIONI	FATTIBILITÀ
	✓
	X
ALTERNATIVE	






C1.3	
AMBIENTE: Affaccio sul portale di ingresso	
SOLUZIONI	FATTIBILITÀ
	✓
	X
ALTERNATIVE	

- LEGENDA PROPOSTE PROGETTUALI
C - PERCORSI ORIZZONTALI
- c1.1 - Installazione di totem con schermo utilizzabile ad altezze diverse per video esplicativi e percorsi virtuali
 - c4.1 - Posa in opera di segnalazione plantare
 - c5.1 - Installazione access point e dotazione rete wi-fi
 - c6.1 - Utilizzo di audioguida
 - c6.2 - Utilizzo di sistema integrato di visita mediate utilizzo di QR code



- LEGENDA PROPOSTE ALTERNATIVE
D - SICUREZZA, EMERGENZA E ORIENTAMENTO
- d1.1 - Installazione di pannelli informativi
 - d1.4 - Installazione di percorso tattile



LEGENDA PROPOSTE PROGETTUALI
C - PERCORSI ORIZZONTALI

-  c1.1 - Installazione di totem con schermo utilizzabile ad altezze diverse per video esplicativi e percorsi virtuali
-  c4.1 - Posa in opera di segnalazione plantare
-  c5.1 - Installazione access point e dotazione rete wi-fi
-  c6.1 - Utilizzo di audioguida
-  c6.2 - Utilizzo di sistema integrato di visita mediate utilizzo di QR code

LEGENDA PROPOSTE ALTERNATIVE
D - SICUREZZA, EMERGENZA E ORIENTAMENTO

-  d1.1 - Installazione di pannelli informativi
-  d1.4 - Installazione di percorso tattile



C1.1

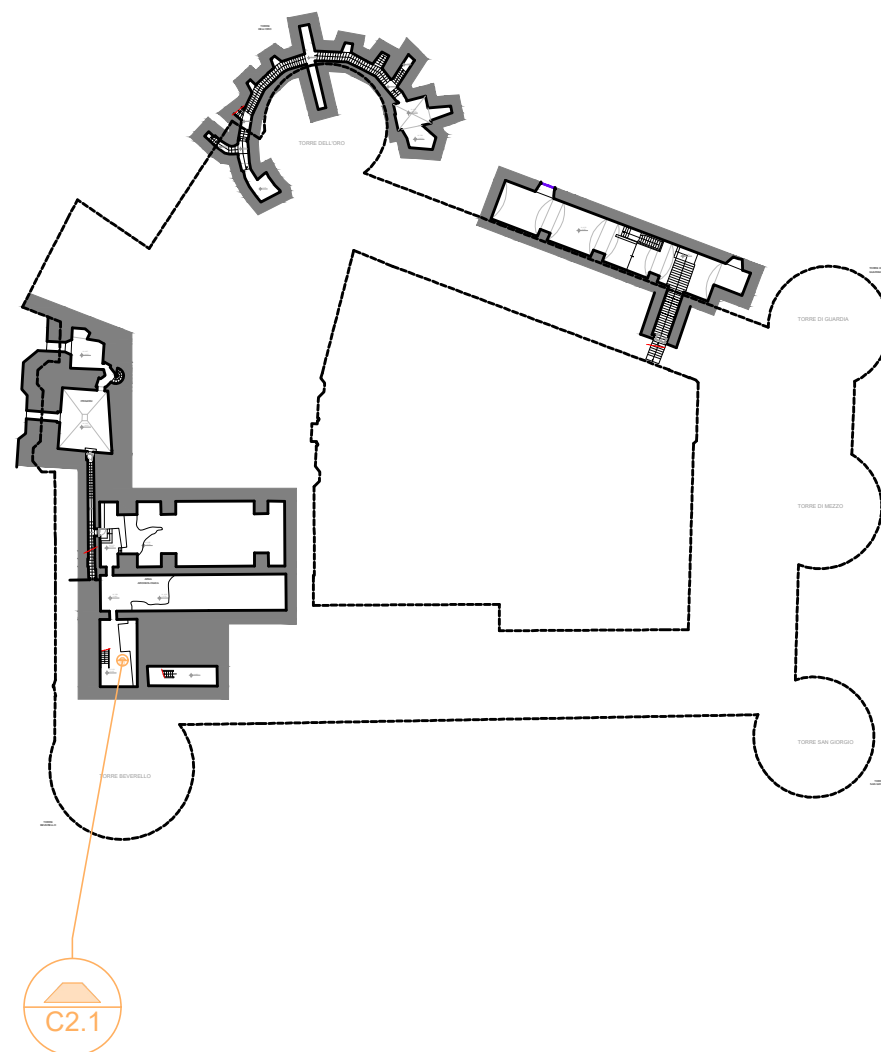
AMBIENTE:
Matronei sala dei
Baroni

SOLUZIONI FATTIBILITÀ





ALTERNATIVE











LEGENDA PROPOSTE PROGETTUALI
C - PERCORSI ORIZZONTALI

-  c2.1 - Lavorazione pavimentazione esistente
-  c2.2 - Rimozione vegetazione pavimentazione esistente

LEGENDA PROPOSTE ALTERNATIVE
C - PERCORSI ORIZZONTALI

-  c1.1 - Installazione di totem con schermo utilizzabile ad altezze diverse per video esplicativi e percorsi virtuali
-  c3.1 - Realizzazione di spazi di riposo e posa di sedute
-  c4.1 - Posa in opera di segnalazione plantare
-  c6.1 - Utilizzo di audioguida
-  c6.2 - Utilizzo di sistema integrato di visita mediante utilizzo di QR code e videoguida con linguaggio LIS e IS

D - SICUREZZA, EMERGENZA E ORIENTAMENTO

-  d1.1 - Installazione di pannelli informativi

C2.1



AMBIENTE:
Area archeologica

SOLUZIONI



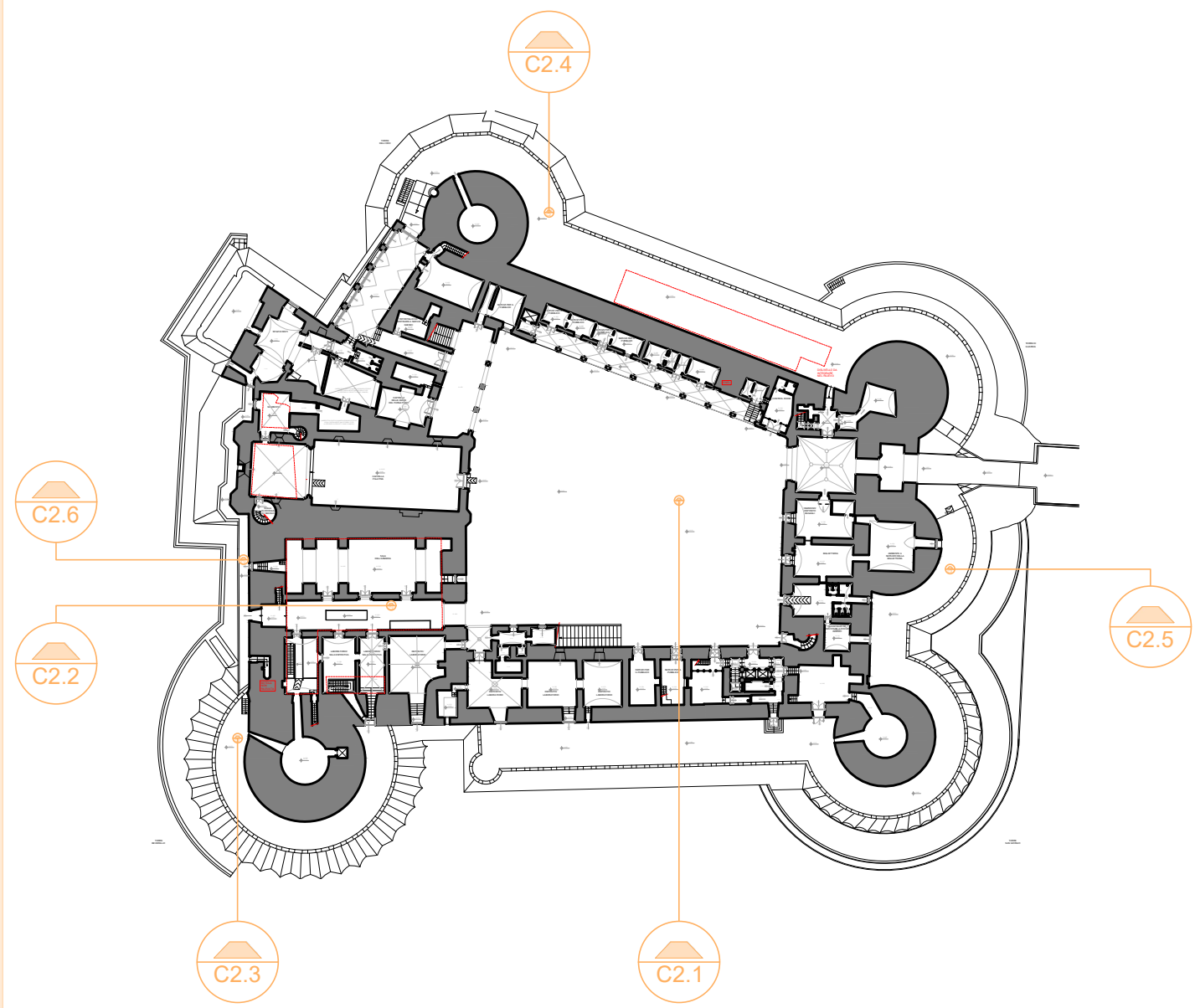
X
Intervento non necessario




X
Intervento non necessario


ALTERNATIVE







LEGENDA PROPOSTE PROGETTUALI
C - PERCORSI ORIZZONTALI


 c2.1 - Lavorazione pavimentazione esistente


 c2.2 - Rimozione vegetazione pavimentazione esistente


LEGENDA PROPOSTE ALTERNATIVE
C - PERCORSI ORIZZONTALI

 c1.1 - Installazione di totem con schermo utilizzabile ad altezze diverse per video esplicativi e percorsi virtuali


 c3.1 - Realizzazione di spazi di riposo e posa di sedute

 c4.1 - Posa in opera di segnalazione plantare

 c6.1 - Utilizzo di audioguida

 c6.2 - Utilizzo di sistema integrato di visita mediante utilizzo di QR code e videoguida con linguaggio LIS e IS

D - SICUREZZA, EMERGENZA E ORIENTAMENTO

 d1.1 - Installazione di pannelli informativi

C2.1

AMBIENTE:
Ingresso/corte

SOLUZIONI	FATTIBILITÀ
	✓
	✓

ALTERNATIVE



C2.4

AMBIENTE:
Cammino di ronda Oro/Guardia

SOLUZIONI	FATTIBILITÀ
	✓
	✓

ALTERNATIVE



C2.2

AMBIENTE:
Corridoio annesso Sala dell'Armeria

SOLUZIONI	FATTIBILITÀ
	✓
	✗ Intervento non necessario

ALTERNATIVE



C2.5

AMBIENTE:
Cammino di ronda Sud

SOLUZIONI	FATTIBILITÀ
	✓
	✓

ALTERNATIVE



C2.3

AMBIENTE:
Cammino di ronda Beverello

SOLUZIONI	FATTIBILITÀ
	✓
	✓

ALTERNATIVE



C2.6

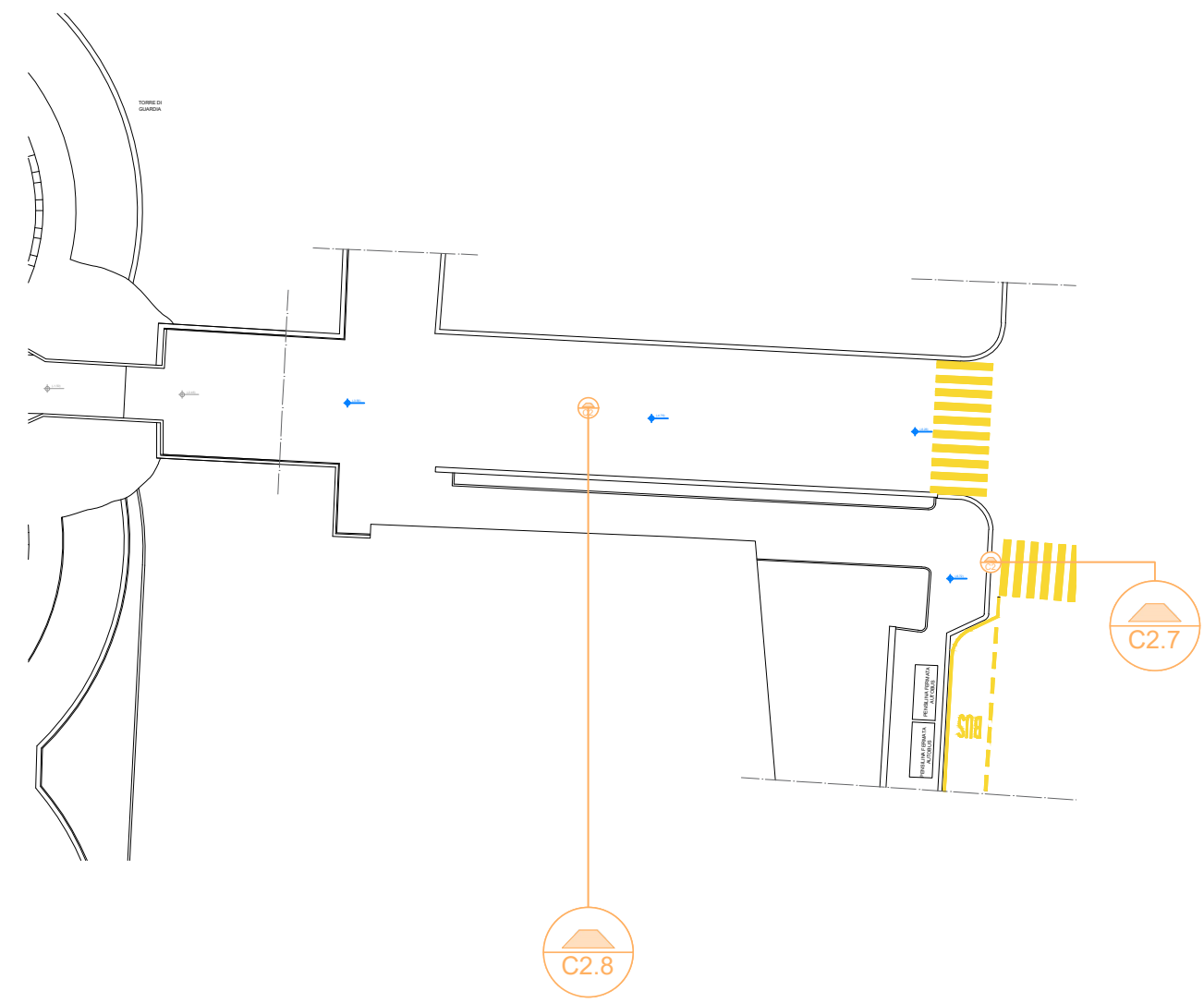
AMBIENTE:
Camminamento antistante Cappella

SOLUZIONI	FATTIBILITÀ
	✗ Intervento non necessario
	✓

ALTERNATIVE





LEGENDA PROPOSTE PROGETTUALI
C - PERCORSI ORIZZONTALI

- c2.1 - Lavorazione pavimentazione esistente
- c2.2 - Rimozione vegetazione pavimentazione esistente

LEGENDA PROPOSTE ALTERNATIVE
C - PERCORSI ORIZZONTALI

- c1.1 - Installazione di totem con schermo utilizzabile ad altezze diverse per video esplicativi e percorsi virtuali
- c3.1 - Realizzazione di spazi di riposo e posa di sedute
- c4.1 - Posa in opera di segnalazione plantare
- c6.1 - Utilizzo di audioguida
- c6.2 - Utilizzo di sistema integrato di visita mediate utilizzo di QR code e videoguida con linguaggio LIS e IS

D - SICUREZZA, EMERGENZA E ORIENTAMENTO

- d1.1 - Installazione di pannelli informativi

C2.7

AMBIENTE:
Viale di ingresso

SOLUZIONI	FATTIBILITÀ
c2.1	✓
c2.2	✗ Intervento non necessario
ALTERNATIVE	

C2.8

AMBIENTE:
Viale di ingresso

SOLUZIONI	FATTIBILITÀ
c2.1	✓
c2.2	✓
ALTERNATIVE	

DESCRIZIONE

La simbologia indicata nelle planimetrie individua eventuali criticità relative ai tempi di attesa dovuti al formarsi di file per intensa affluenza del pubblico o a momenti di riposo durante la visita dovuti alla lunghezza dei percorsi di visita e dunque alle distanze da percorrere. La mancanza di spazi di riposo e di sedute dedicate alla fruizione di visite virtuali incide dunque anche sulla qualità della visita.

TIPOLOGIA DI BARRIERA:

Architettonica: Visitabilità del percorso orizzontale

TIPOLOGIA DI DISABILITÀ INTERESSATA:

Motoria
Sensoriale
Cognitiva

LEGENDA PROPOSTE PROGETTUALI

C - PERCORSI ORIZZONTALI

c3.1 - Realizzazione di spazi di riposo e posa di sedute

C3.4

AMBIENTE:
Cammino di ronda sud

SOLUZIONI FATTIBILITÀ

✓

C3.5

AMBIENTE:
Cammino di ronda Oro/Guardia

SOLUZIONI FATTIBILITÀ

✓

C3.6

AMBIENTE:
Museo civico piano primo

SOLUZIONI FATTIBILITÀ

✓

C3.7

AMBIENTE:
Museo civico piano terzo

SOLUZIONI FATTIBILITÀ

✓

C3.8

AMBIENTE:
Terrazza piano coperture

SOLUZIONI FATTIBILITÀ

✓

C3.9

AMBIENTE:
Viale di ingresso

SOLUZIONI FATTIBILITÀ

✓

C3.1

AMBIENTE:
Corte

SOLUZIONI FATTIBILITÀ

✓

C3.2

AMBIENTE:
Cappella Palatina

SOLUZIONI FATTIBILITÀ

✓

C3.3

AMBIENTE:
Sala dell'Armeria

SOLUZIONI FATTIBILITÀ

✓

DESCRIZIONE

La simbologia indicata nelle planimetrie individua le barriere fisiche dovute alla presenza di ostacoli non segnalati lungo i percorsi di visita. Tali ostacoli sono costituiti dalla presenza di palle di cannone in pietra poste negli ambienti esterni, quali corte e cammini di ronda, e dalla presenza di botole o gradini non segnalati.

TIPOLOGIA DI BARRIERA:

Architettonica e senso-percettiva: Visitabilità del percorso orizzontale

TIPOLOGIA DI DISABILITÀ INTERESSATA:

Sensoriale
Cognitiva

LEGENDA PROPOSTE PROGETTUALI

C - PERCORSI ORIZZONTALI

c4.1 - Posa in opera di segnalazione plantare

C4.1

AMBIENTE:
Corte

SOLUZIONI

FATTIBILITÀ

✓

C4.2

AMBIENTE:
Corte

SOLUZIONI

FATTIBILITÀ

✓

C4.3

AMBIENTE:
Corte

SOLUZIONI

FATTIBILITÀ

✓

C4.4

AMBIENTE:
Cammino di ronda sud

SOLUZIONI

FATTIBILITÀ

✓

C4.5

AMBIENTE:
Cammino di ronda sud

SOLUZIONI

FATTIBILITÀ

✓

C4.6

AMBIENTE:
Cammino di ronda sud

SOLUZIONI

FATTIBILITÀ

✓

C4.7

AMBIENTE:
Cammino di ronda sud

SOLUZIONI

FATTIBILITÀ

✓

C4.8

AMBIENTE:
Cammino di ronda sud

SOLUZIONI

FATTIBILITÀ

✓

C4.9

AMBIENTE:
Cammino di ronda Oro/Guardia

SOLUZIONI

FATTIBILITÀ

✓

LEGENDA PROPOSTE PROGETTUALI
C - PERCORSI ORIZZONTALI

c1.1 - Installazione di totem con schermo utilizzabile ad altezze diverse per video esplicativi e percorsi virtuali

c5.1 - Installazione access point e dotazione rete wi-fi

c6.1 - Utilizzo di audioguida

c6.2 - Utilizzo di sistema integrato di visita mediate utilizzo di QR code

LEGENDA PROPOSTE ALTERNATIVE
D - SICUREZZA ED EMERGENZA

d1.1 - Installazione di pannelli informativi

d1.2 - Installazione di mappa tattile

D5.1

AMBIENTE:
Area Archeologica

SOLUZIONI	FATTIBILITÀ
	✓
	✓
	✓
	✓
ALTERNATIVE	

D5.2

AMBIENTE:
Area Cappella Palatina e Anime del Purgatorio

SOLUZIONI	FATTIBILITÀ
	✓
	✓
	✓
	✓
ALTERNATIVE	

D5.3

AMBIENTE:
Area Loggia Grande

SOLUZIONI	FATTIBILITÀ
	✓
	✓
	✓
	✓
ALTERNATIVE	

D5.4

AMBIENTE:
Museo Civico Piano Primo

SOLUZIONI	FATTIBILITÀ
	✓
	✓
	✓
	✓
ALTERNATIVE	

D5.5

AMBIENTE:
Museo Civico Piano Secondo

SOLUZIONI	FATTIBILITÀ
	✓
	✓
	✓
	✓
ALTERNATIVE	

D5.6

AMBIENTE:
Museo Civico Piano Terzo

SOLUZIONI	FATTIBILITÀ
	✓
	✓
	✓
	✓
ALTERNATIVE	

D5.7

AMBIENTE:
Sala dei Baroni

SOLUZIONI	FATTIBILITÀ
	✓
	✓
	✓
	✓
ALTERNATIVE	

D5.8

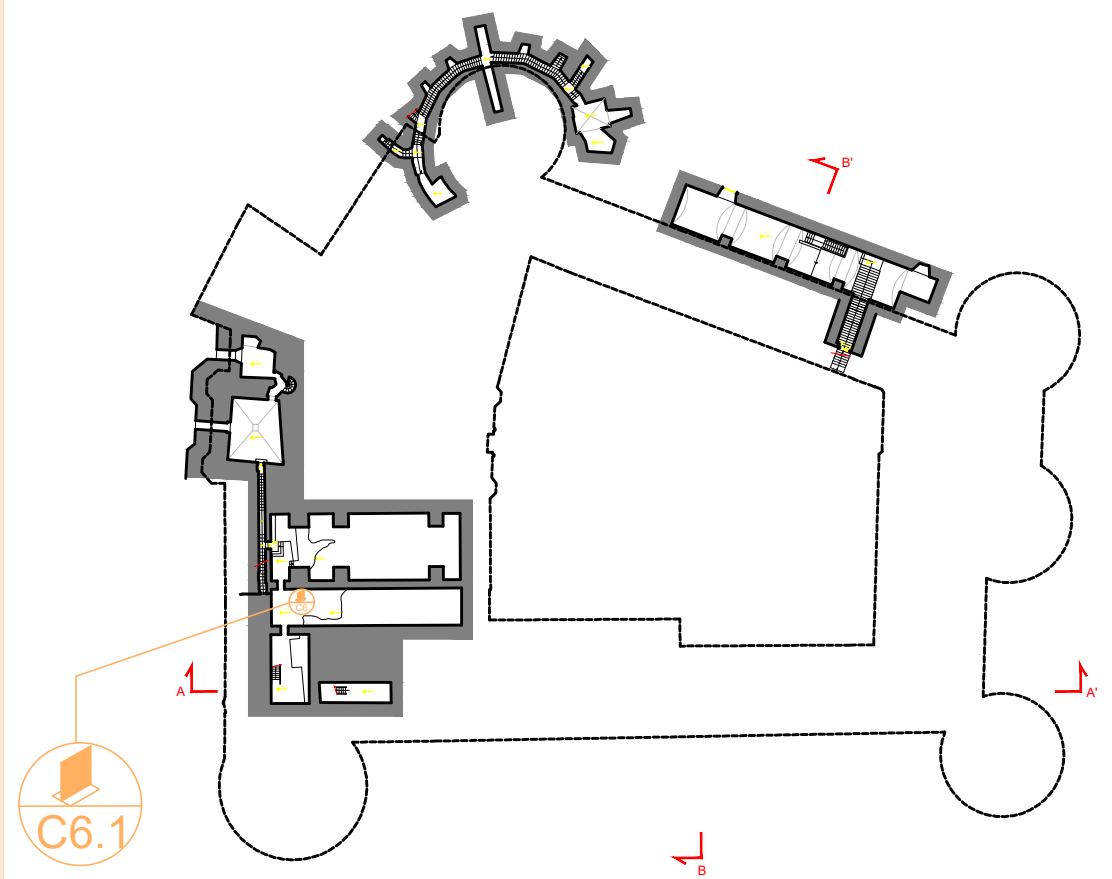
AMBIENTE:
Sala dei Baroni

SOLUZIONI	FATTIBILITÀ
	✓
	✓
	✓
	✓
ALTERNATIVE	

D5.9

AMBIENTE:
Terrazzo copertura

SOLUZIONI	FATTIBILITÀ
	✓
	✓
	✓
	✓
ALTERNATIVE	



C6.1

AMBIENTE:
Area archeologica

SOLUZIONI	FATTIBILITÀ
	✓
	✓
	✓

ALTERNATIVE

C6.1

AMBIENTE:
Area archeologica

SOLUZIONI	FATTIBILITÀ
	✓
	✓
	✓

ALTERNATIVE

C6.1

AMBIENTE:
Area archeologica

SOLUZIONI	FATTIBILITÀ
	✓
	✓
	✓

ALTERNATIVE

LEGENDA PROPOSTE PROGETTUALI

C - PERCORSI ORIZZONTALI

c1.1 - Installazione di totem con schermo utilizzabile ad altezze diverse per video esplicativi e percorsi virtuali

c6.1 - Utilizzo di audioguida

c6.2 - Utilizzo di sistema integrato di visita mediate utilizzo di QR code

LEGENDA PROPOSTE ALTERNATIVE

C - PERCORSI ORIZZONTALI

c5.1 - Installazione access point e dotazione rete wi-fi

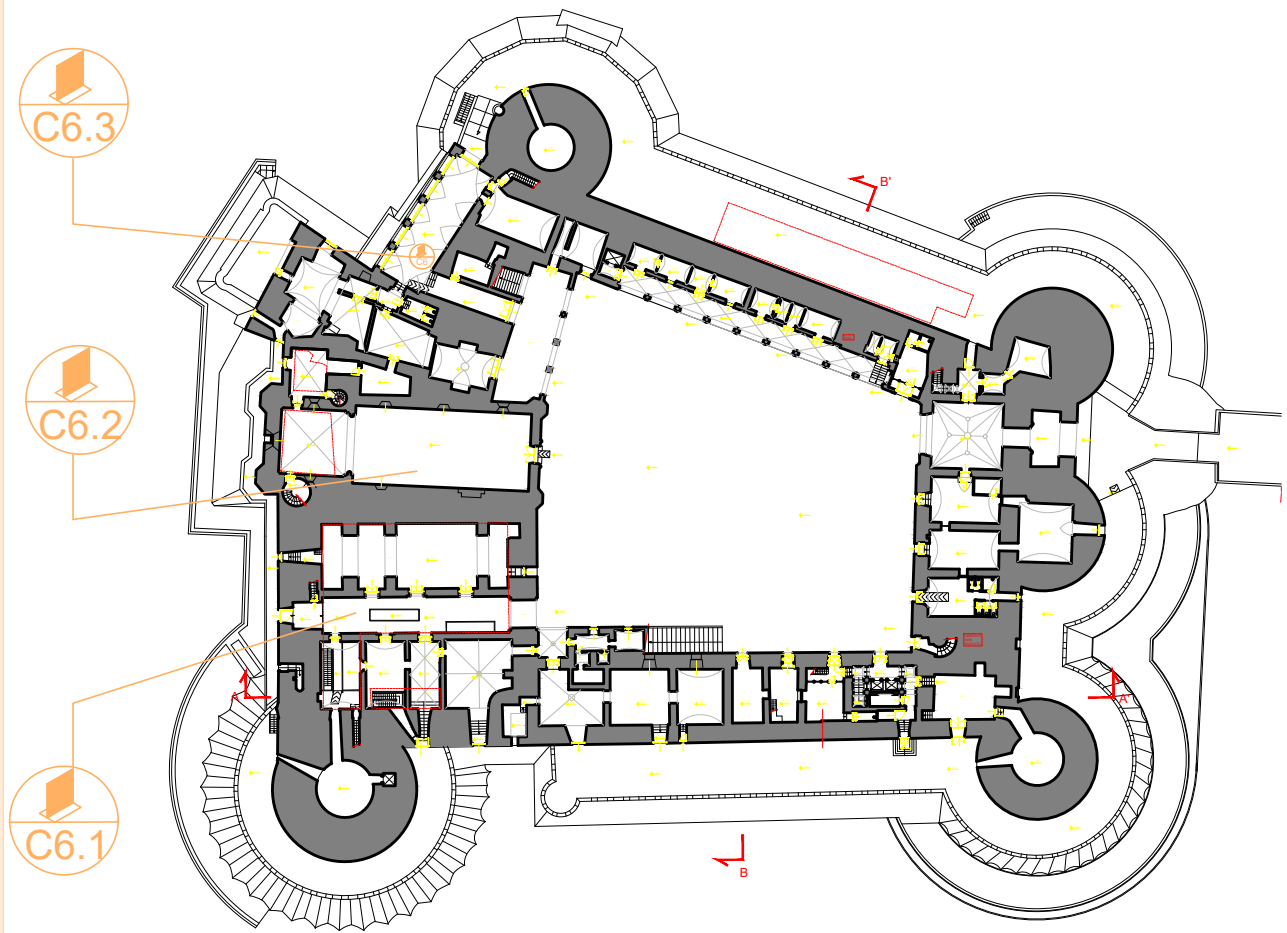
D - SICUREZZA E ORIENTAMENTO

d1.1 - Installazione di pannelli informativi

d1.2 - Installazione di mappa tattile

d2.1 - Installazione corrimano tattile

d2.2 - Installazione porte che facilitino la riconoscibilità



C6.1

AMBIENTE:
Area archeologica

SOLUZIONI	FATTIBILITÀ
	✓
	✓
	✓

ALTERNATIVE

C6.1

AMBIENTE:
Area archeologica ed espositiva

SOLUZIONI	FATTIBILITÀ
	✓
	✓
	✓

ALTERNATIVE

C6.2

AMBIENTE:
Cappella Palatina

SOLUZIONI	FATTIBILITÀ
	✓
	✓
	✓

ALTERNATIVE

C6.2

AMBIENTE:
Cappella Anime del Purgatorio

SOLUZIONI	FATTIBILITÀ
	✓
	✓
	✓

ALTERNATIVE

C6.3

AMBIENTE:
Sala della Loggia

SOLUZIONI	FATTIBILITÀ
	✓
	✓
	✓

ALTERNATIVE

C6.3

AMBIENTE:
Sala della Loggia

SOLUZIONI	FATTIBILITÀ
	✓
	✓
	✓

ALTERNATIVE

LEGENDA PROPOSTE PROGETTUALI

C - PERCORSI ORIZZONTALI

c1.1 - Installazione di totem con schermo utilizzabile ad altezze diverse per video esplicativi e percorsi virtuali

c6.1 - Utilizzo di audioguida

c6.2 - Utilizzo di sistema integrato di visita mediate utilizzo di QR code

LEGENDA PROPOSTE ALTERNATIVE

C - PERCORSI ORIZZONTALI

c5.1 - Installazione access point e dotazione rete wi-fi

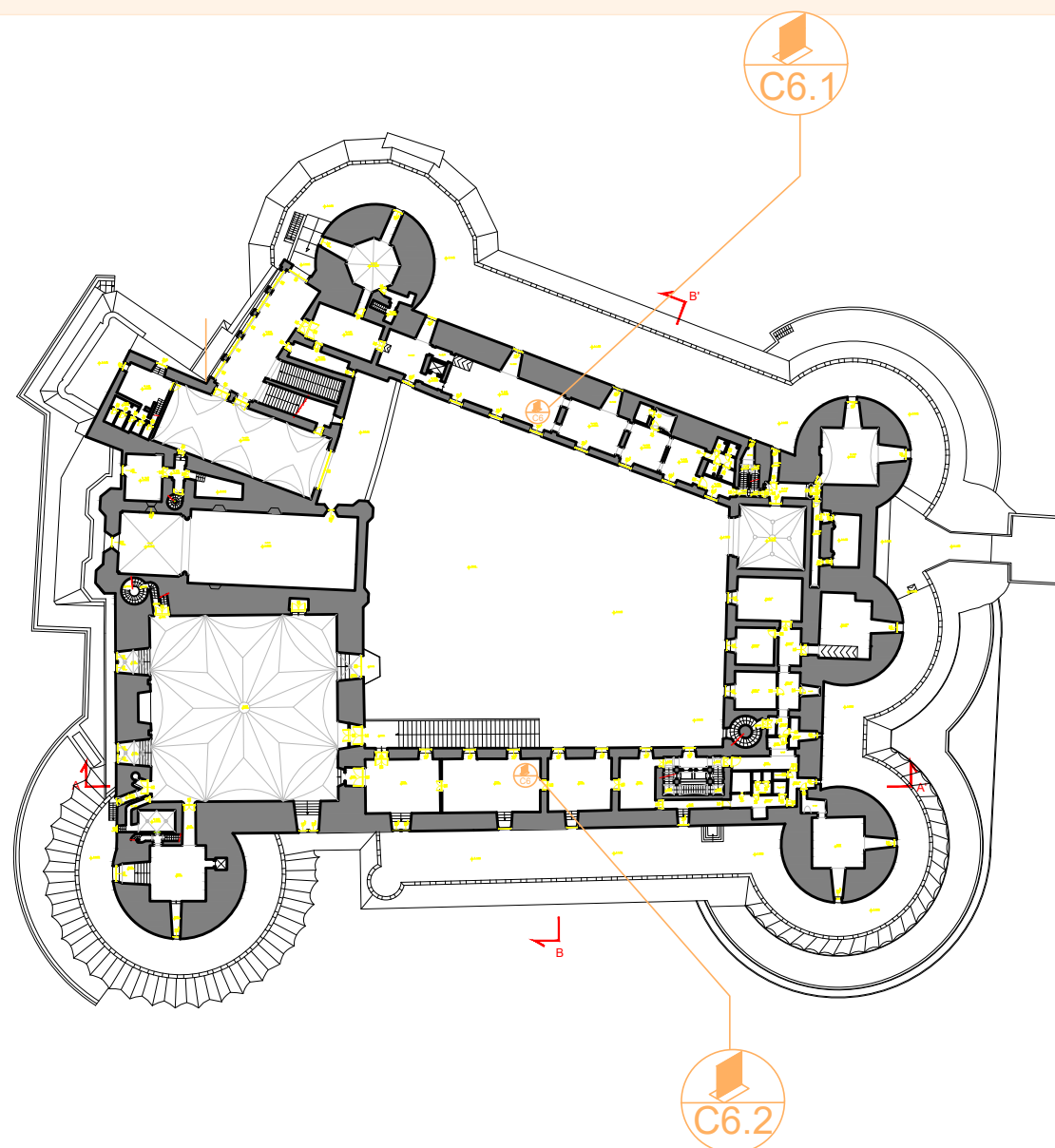
D - SICUREZZA E ORIENTAMENTO

d1.1 - Installazione di pannelli informativi




d1.2 - Installazione di mappa tattile

d2.1 - Installazione corrimano tattile






d2.2 - Installazione porte che facilitino la riconoscibilità



LEGENDA PROPOSTE PROGETTUALI C - PERCORSI ORIZZONTALI

-  c1.1 - Installazione di totem con schermo utilizzabile ad altezze diverse per video esplicativi e percorsi virtuali
-  c6.1 - Utilizzo di audioguida
-  c6.2 - Utilizzo di sistema integrato di visita mediante utilizzo di QR code

LEGENDA PROPOSTE ALTERNATIVE C - PERCORSI ORIZZONTALI

-  c5.1 - Installazione access point e dotazione rete wi-fi
- D - SICUREZZA E ORIENTAMENTO**
-  d1.1 - Installazione di pannelli informativi
-  d1.2 - Installazione di mappa tattile
-  d2.1 - Installazione corrimano tattile
-  d2.2 - Installazione porte che facilitino la riconoscibilità

C6.1

AMBIENTE:
Museo Civico

SOLUZIONI

-  c1.1
-  c6.1
-  c6.2

FATTIBILITÀ

- ✓
- ✓
- ✓

ALTERNATIVE

-  c5.1
-  d1.1
-  d1.2

C6.1

AMBIENTE:
Museo Civico

SOLUZIONI

-  c1.1
-  c6.1
-  c6.2

FATTIBILITÀ

- ✓
- ✓
- ✓

ALTERNATIVE

-  c5.1
-  d1.1
-  d1.2

C6.1

AMBIENTE:
Museo Civico

SOLUZIONI

-  c1.1
-  c6.1
-  c6.2

FATTIBILITÀ

- ✓
- ✓
- ✓

ALTERNATIVE

-  c5.1
-  d1.1
-  d1.2

C6.2

AMBIENTE:
Sala dei Baroni

SOLUZIONI

-  c1.1
-  c6.1
-  c6.2

FATTIBILITÀ

- ✓
- ✓
- ✓

ALTERNATIVE

-  c5.1
-  d1.1
-  d1.2

C6.2

AMBIENTE:
Sala dei Baroni

SOLUZIONI

-  c1.1
-  c6.1
-  c6.2

FATTIBILITÀ

- ✓
- ✓
- ✓

ALTERNATIVE

-  c5.1
-  d1.1
-  d1.2

C6.2

AMBIENTE:
Sala dei Baroni

SOLUZIONI

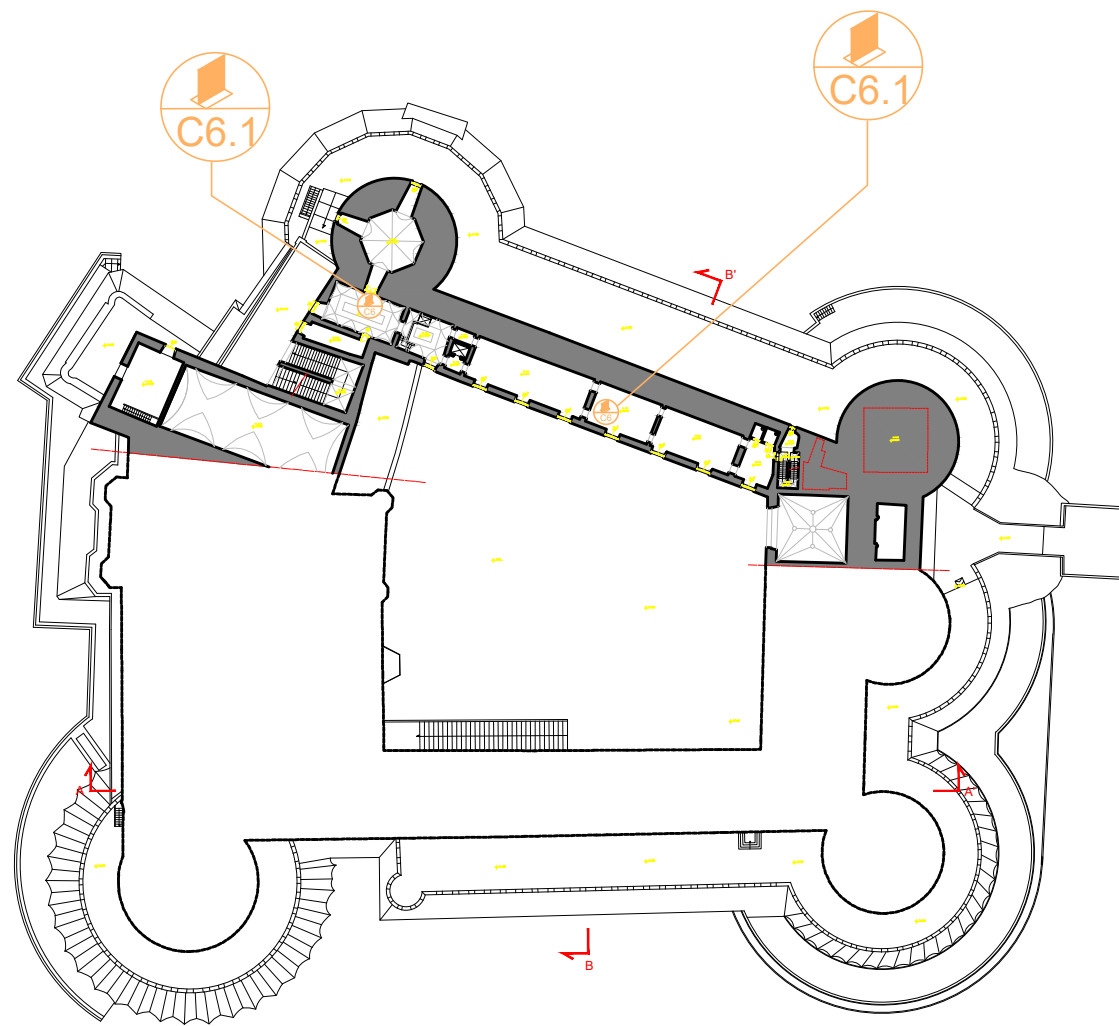
-  c1.1
-  c6.1
-  c6.2

FATTIBILITÀ

- ✓
- ✓
- ✓

ALTERNATIVE

-  c5.1
-  d1.1
-  d1.2



C6.1



AMBIENTE:
Museo Civico

SOLUZIONI	FATTIBILITÀ	
 <p>c1.1</p>	✓	
 <p>c6.1</p>	✓	
 <p>c6.2</p>	✓	
ALTERNATIVE		
 <p>c5.1</p>	 <p>d1.1</p>	 <p>d1.2</p>

C6.1



AMBIENTE:
Museo Civico

SOLUZIONI	FATTIBILITÀ	
 <p>c1.1</p>	✓	
 <p>c6.1</p>	✓	
 <p>c6.2</p>	✓	
ALTERNATIVE		
 <p>c5.1</p>	 <p>d1.1</p>	 <p>d1.2</p>

C6.1



AMBIENTE:
Museo Civico

SOLUZIONI	FATTIBILITÀ	
 <p>c1.1</p>	✓	
 <p>c6.1</p>	✓	
 <p>c6.2</p>	✓	
ALTERNATIVE		
 <p>c5.1</p>	 <p>d1.1</p>	 <p>d1.2</p>


C6.2





AMBIENTE:
Ingresso Torre
dell'Oro

SOLUZIONI	FATTIBILITÀ	
 <p>c1.1</p>	✓	
 <p>c6.1</p>	✓	
 <p>c6.2</p>	✓	
ALTERNATIVE		
 <p>c5.1</p>	 <p>d1.1</p>	 <p>d1.2</p>

LEGENDA PROPOSTE PROGETTUALI
C - PERCORSI ORIZZONTALI


- 


c1.1 - Installazione di totem con schermo utilizzabile ad altezze diverse per video esplicativi e percorsi virtuali
- 


c6.1 - Utilizzo di audioguida
- 


c6.2 - Utilizzo di sistema integrato di visita mediante utilizzo di QR code


LEGENDA PROPOSTE ALTERNATIVE
C - PERCORSI ORIZZONTALI

- 

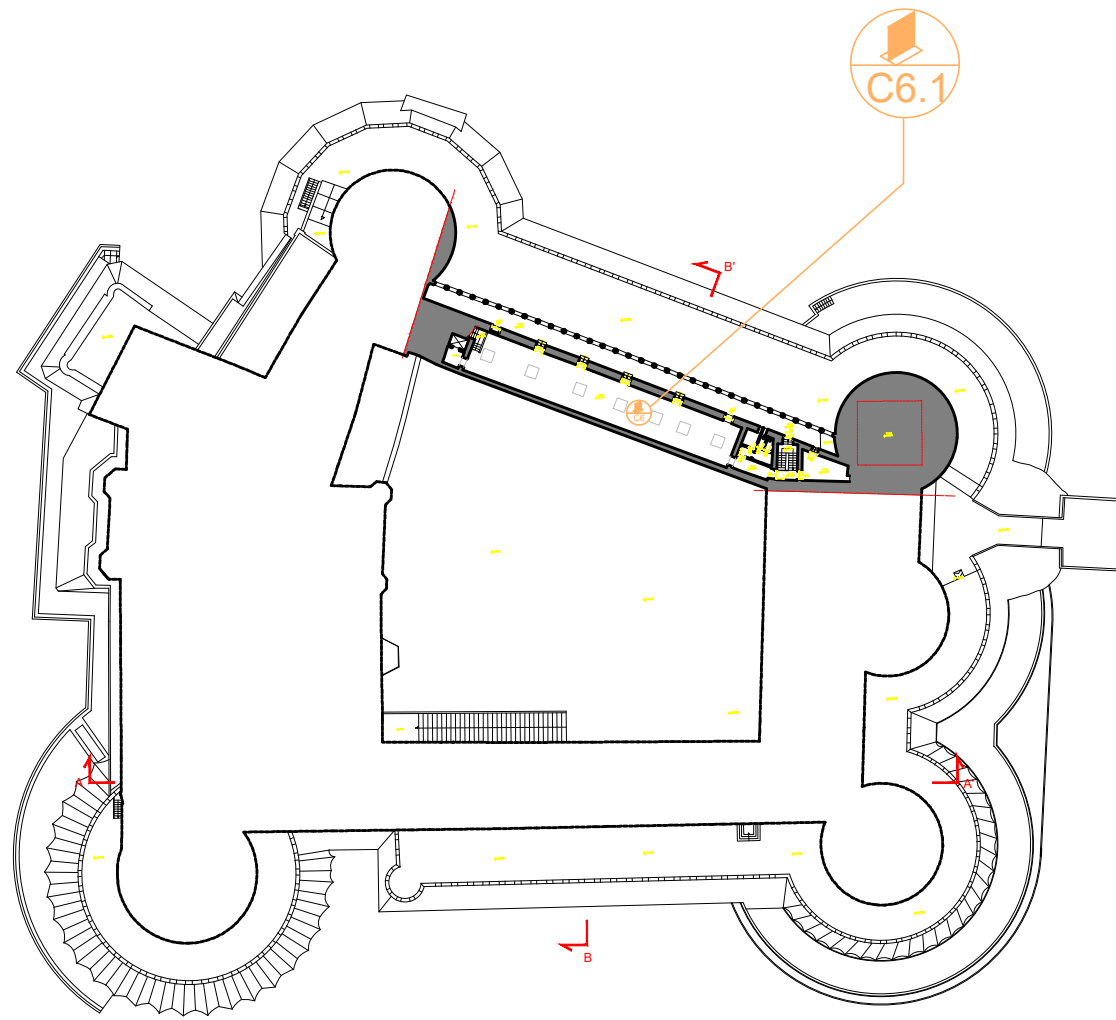
c5.1 - Installazione access point e dotazione rete wi-fi
- D - SICUREZZA E ORIENTAMENTO
- 

d1.1 - Installazione di pannelli informativi
- 

d1.2 - Installazione di mappa tattile
- 

d2.1 - Installazione corrimano tattile
- 

d2.2 - Installazione porte che facilitino la riconoscibilità



C6.1

AMBIENTE:
Museo Civico

SOLUZIONI	FATTIBILITÀ
	✓
	✓
	✓

ALTERNATIVE

C6.1

AMBIENTE:
Museo Civico

SOLUZIONI	FATTIBILITÀ
	✓
	✓
	✓

ALTERNATIVE

LEGENDA PROPOSTE PROGETTUALI
C - PERCORSI ORIZZONTALI

c1.1 - Installazione di totem con schermo utilizzabile ad altezze diverse per video esplicativi e percorsi virtuali

c6.1 - Utilizzo di audioguida

c6.2 - Utilizzo di sistema integrato di visita mediante utilizzo di QR code

LEGENDA PROPOSTE ALTERNATIVE
C - PERCORSI ORIZZONTALI

c5.1 - Installazione access point e dotazione rete wi-fi

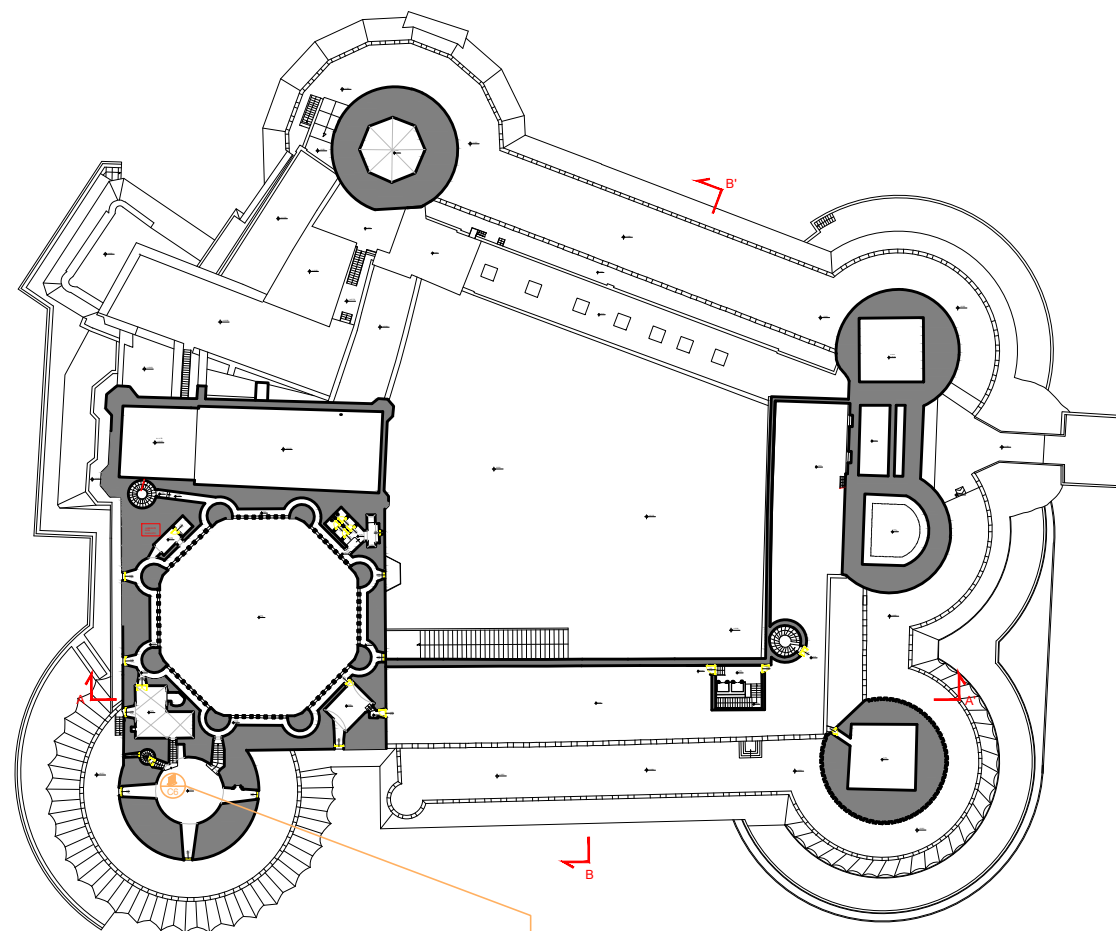
D - SICUREZZA E ORIENTAMENTO

d1.1 - Installazione di pannelli informativi

d1.2 - Installazione di mappa tattile

d2.1 - Installazione corrimano tattile

d2.2 - Installazione porte che facilitino la riconoscibilità



C6.1

AMBIENTE:
Ingresso
Terrazzo di
copertura e
Matronei

SOLUZIONI	FATTIBILITÀ
 c1.1	✓
 c6.1	✓
 c6.2	✓

ALTERNATIVE

c5.1

d1.1

d1.2

C6.1

AMBIENTE:
Matronei

SOLUZIONI	FATTIBILITÀ
 c1.1	✓
 c6.1	✓
 c6.2	✓

ALTERNATIVE

c5.1

d1.1

d1.2

LEGENDA PROPOSTE PROGETTUALI
C - PERCORSI ORIZZONTALI

- c1.1
- c1.1 - Installazione di totem con schermo utilizzabile ad altezze diverse per video esplicativi e percorsi virtuali
- c6.1
- c6.1 - Utilizzo di audioguida
- c6.2
- c6.2 - Utilizzo di sistema integrato di visita mediante utilizzo di QR code

LEGENDA PROPOSTE ALTERNATIVE
C - PERCORSI ORIZZONTALI

- c5.1
- c5.1 - Installazione access point e dotazione rete wi-fi
- D - SICUREZZA E ORIENTAMENTO

d1.1

d1.1 - Installazione di pannelli informativi

d1.2

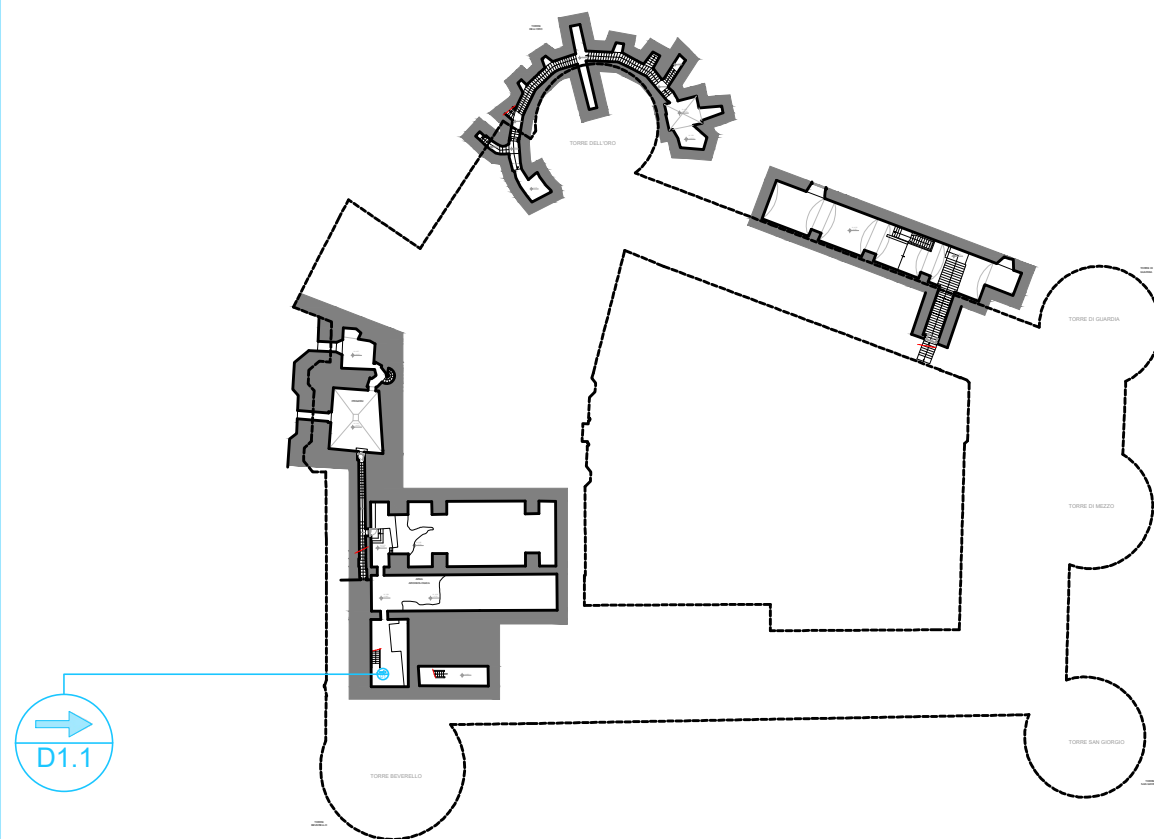
d1.2 - Installazione di mappa tattile

d2.1

d2.1 - Installazione corrimano tattile

d2.2

d2.2 - Installazione porte che facilitino la riconoscibilità





D1.1




AMBIENTE:
Area archeologica


SOLUZIONI	FATTIBILITÀ
	✓
	✓
	✗


ALTERNATIVE



LEGENDA PROPOSTE PROGETTUALI
D - SICUREZZA, EMERGENZA E
ORIENTAMENTO


- 


d1.1 - Installazione di pannelli informativi
- 


d1.2 - Installazione di mappa tattile
- 


d1.3- Installazione porte che facilitino la riconoscibilità


LEGENDA PROPOSTE ALTERNATIVE
C - PERCORSI ORIZZONTALI

- 

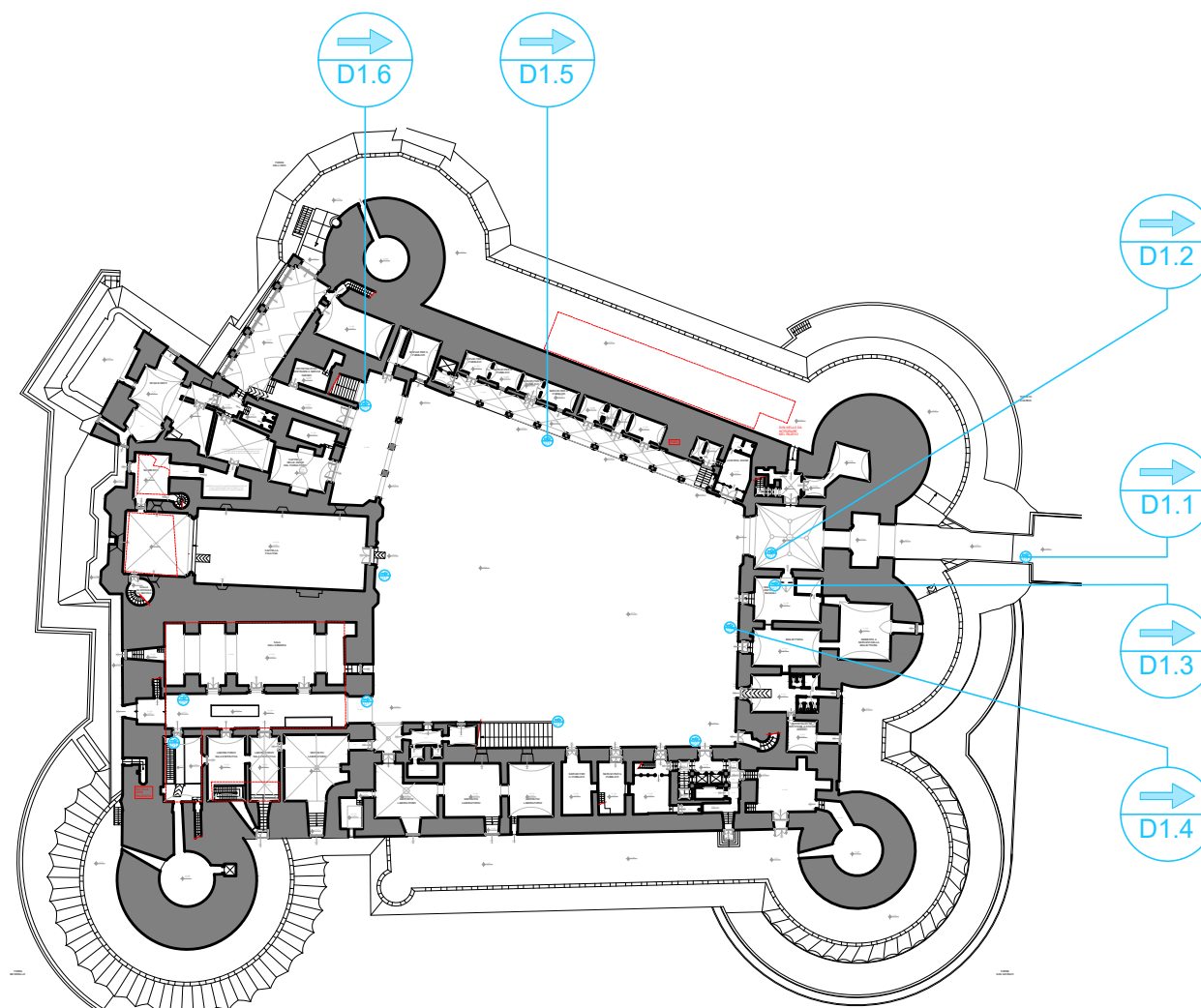
c1.1 - Installazione di totem con schermo utilizzabile ad altezze diverse per video esplicativi e percorsi virtuali
- 

c4.1 - Posa in opera di segnalazione plantare
- 

c5.1 - Installazione access point e dotazione rete wi-fi
- 

c6.1 - Utilizzo di audioguida
- 

c6.2 - Utilizzo di sistema integrato di visita mediate utilizzo di QR code



D1.1	
AMBIENTE: Ponte Ingresso	
SOLUZIONI	FATTIBILITÀ
d1.1	✓
d1.2	✓
d1.3	X
ALTERNATIVE	
c1.1 c4.1 c5.1 c6.1 c6.2	

D1.2	
AMBIENTE: Atrio ingresso	
SOLUZIONI	FATTIBILITÀ
d1.1	✓
d1.2	✓
d1.3	X
ALTERNATIVE	
c1.1 c4.1 c5.1 c6.1 c6.2	

D1.3	
AMBIENTE: Biglietteria	
SOLUZIONI	FATTIBILITÀ
d1.1	✓
d1.2	✓
d1.3	X
ALTERNATIVE	
c1.1 c4.1 c5.1 c6.1 c6.2	

D1.4	
AMBIENTE: Biglietteria	
SOLUZIONI	FATTIBILITÀ
d1.1	✓
d1.2	✓
d1.3	X
ALTERNATIVE	
c1.1 c4.1 c5.1 c6.1 c6.2	

D1.5	
AMBIENTE: Corte	
SOLUZIONI	FATTIBILITÀ
d1.1	✓
d1.2	✓
d1.3	X
ALTERNATIVE	
c1.1 c4.1 c5.1 c6.1 c6.2	

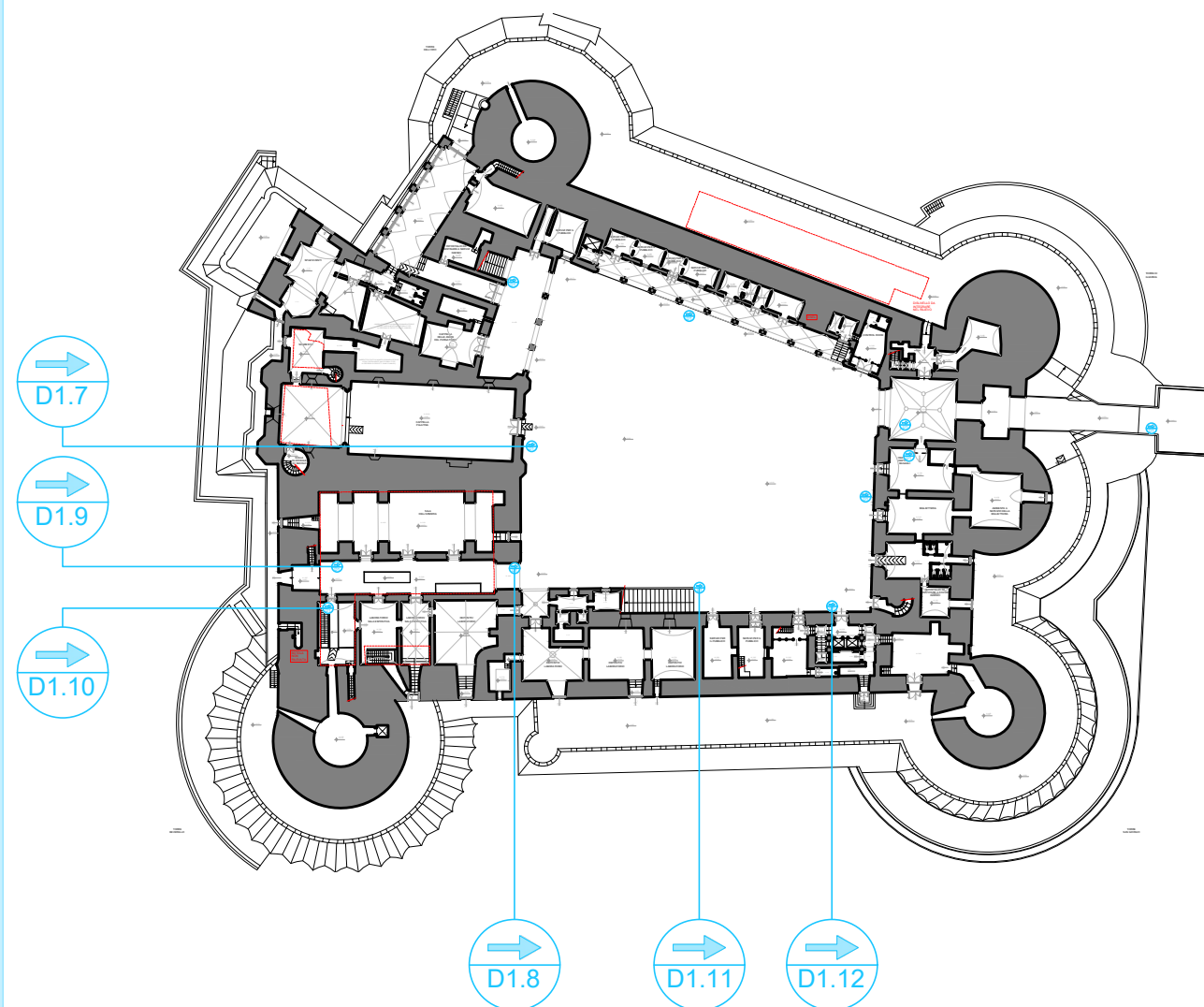
D1.6	
AMBIENTE: Loggia	
SOLUZIONI	FATTIBILITÀ
d1.1	✓
d1.2	✓
d1.3	X
ALTERNATIVE	
c1.1 c4.1 c5.1 c6.1 c6.2	

LEGENDA PROPOSTE PROGETTUALI
D - SICUREZZA, EMERGENZA E ORIENTAMENTO

- d1.1 - Installazione di pannelli informativi
- d1.2 - Installazione di mappa tattile
- d1.3 - Installazione porte che facilitino la riconoscibilità

LEGENDA PROPOSTE ALTERNATIVE
C - PERCORSI ORIZZONTALI

- c1.1 - Installazione di totem con schermo utilizzabile ad altezze diverse per video esplicativi e percorsi virtuali
- c4.1 - Posa in opera di segnalazione plantare
- c5.1 - Installazione access point e dotazione rete wi-fi
- c6.1 - Utilizzo di audioguida
- c6.2 - Utilizzo di sistema integrato di visita mediate utilizzo di QR code



LEGENDA PROPOSTE PROGETTUALI
D - SICUREZZA, EMERGENZA E ORIENTAMENTO

- d1.1 - Installazione di pannelli informativi
- d1.2 - Installazione di mappa tattile
- d1.3- Installazione porte che facilitino la riconoscibilità

LEGENDA PROPOSTE ALTERNATIVE

- c1.1 - Installazione di totem con schermo utilizzabile ad altezze diverse per video esplicativi e percorsi virtuali
- c4.1 - Posa in opera di segnalazione plantare
- c5.1 - Installazione access point e dotazione rete wi-fi
- c6.1 - Utilizzo di audioguida
- c6.2 - Utilizzo di sistema integrato di visita mediate utilizzo di QR code

D1.7

AMBIENTE: Corte

SOLUZIONI	FATTIBILITÀ
	✓
	✓
	X

ALTERNATIVE

D1.8

AMBIENTE: Corridoio Sala dell'Armeria

SOLUZIONI	FATTIBILITÀ
	✓
	✓
	X

ALTERNATIVE

D1.9

AMBIENTE: Corridoio Sala dell'Armeria

SOLUZIONI	FATTIBILITÀ
	✓
	✓
	X

ALTERNATIVE

D1.10

AMBIENTE: Accesso Area archeologica

SOLUZIONI	FATTIBILITÀ
	✓
	✓
	X

ALTERNATIVE

D1.11

AMBIENTE: Corte

SOLUZIONI	FATTIBILITÀ
	✓
	✓
	X

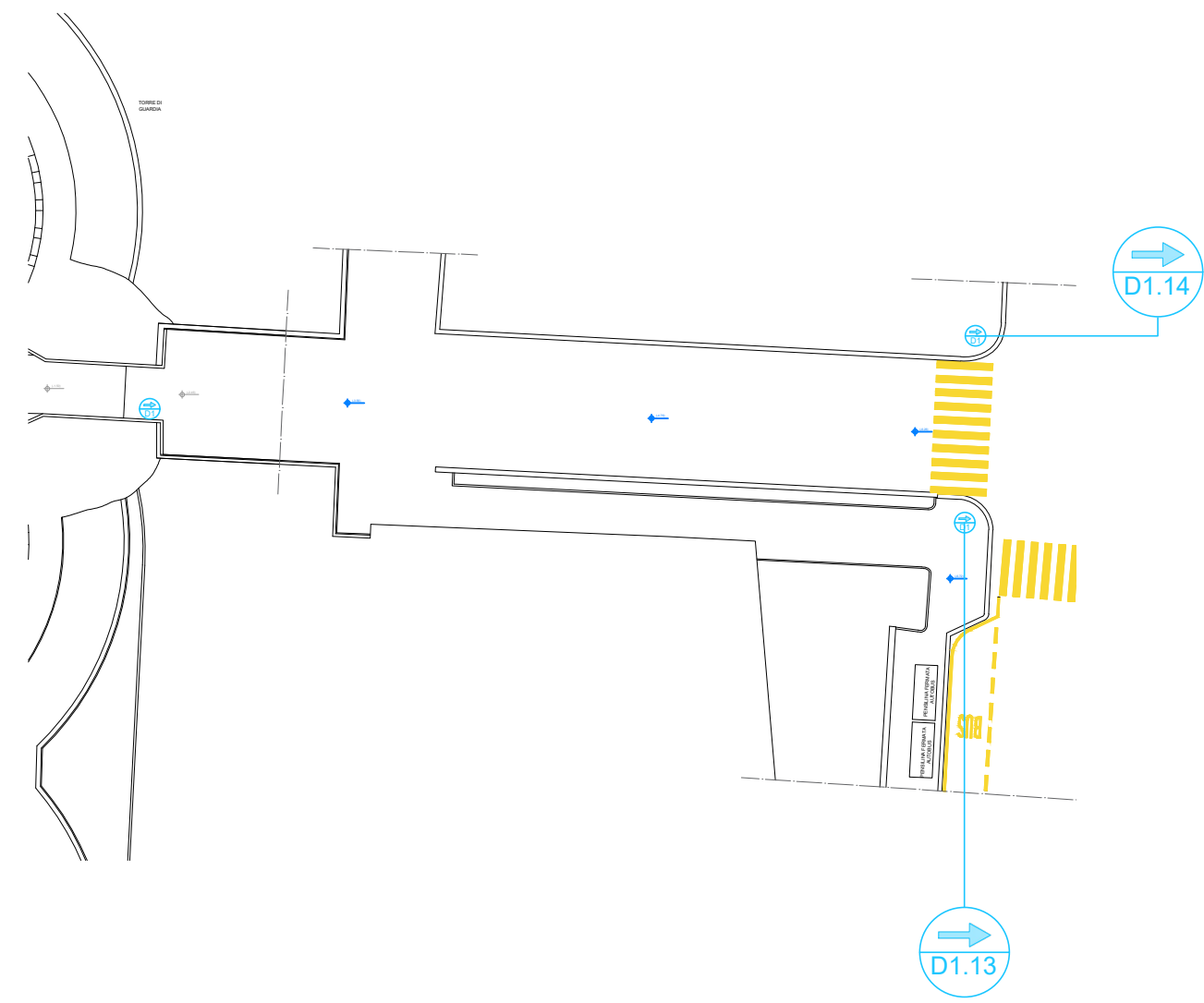
ALTERNATIVE

D1.12

AMBIENTE: Corte

SOLUZIONI	FATTIBILITÀ
	✓
	✓
	X

ALTERNATIVE



D1.13

AMBIENTE:
Viale di ingresso

SOLUZIONI	FATTIBILITÀ
	✓
	✓
	✗
ALTERNATIVE	

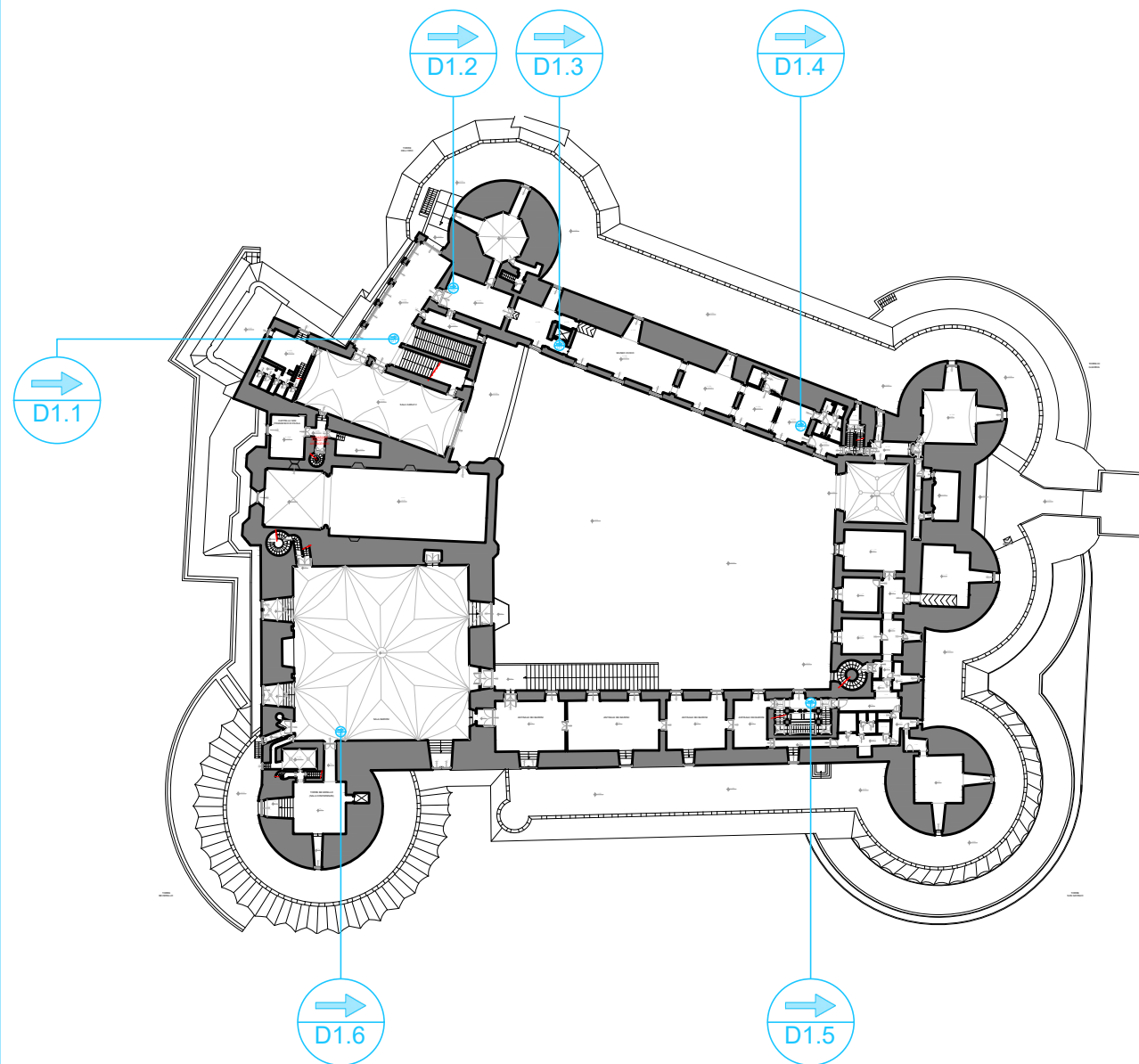
D1.14

AMBIENTE:
Viale di ingresso




SOLUZIONI	FATTIBILITÀ
	✓
	✓
	✗
ALTERNATIVE	

- LEGENDA PROPOSTE PROGETTUALI
D - SICUREZZA, EMERGENZA E ORIENTAMENTO
- d1.1 - Installazione di pannelli informativi
 - d1.2 - Installazione di mappa tattile
 - d1.3- Installazione porte che facilitino la riconoscibilità






- LEGENDA PROPOSTE ALTERNATIVE
- c1.1 - Installazione di totem con schermo utilizzabile ad altezze diverse per video esplicativi e percorsi virtuali
 - c4.1 - Posa in opera di segnalazione plantare
 - c5.1 - Installazione access point e dotazione rete wi-fi
 - c6.1 - Utilizzo di audioguida
 - c6.2 - Utilizzo di sistema integrato di visita mediate utilizzo di QR code



LEGENDA PROPOSTE PROGETTUALI
D - SICUREZZA, EMERGENZA E
ORIENTAMENTO

-  d1.1 - Installazione di pannelli informativi
-  d1.2 - Installazione di mappa tattile
-  d1.3 - Installazione porte che facilitino la riconoscibilità

LEGENDA PROPOSTE ALTERNATIVE

-  c1.1 - Installazione di totem con schermo utilizzabile ad altezze diverse per video esplicativi e percorsi virtuali
-  c4.1 - Posa in opera di segnalazione plantare
-  c5.1 - Installazione access point e dotazione rete wi-fi
-  c6.1 - Utilizzo di audioguida
-  c6.2 - Utilizzo di sistema integrato di visita mediate utilizzo di QR code

D1.1

AMBIENTE:
Loggia piano primo

SOLUZIONI	FATTIBILITÀ
	✓
	✓
	✗

ALTERNATIVE

D1.2

AMBIENTE:
Museo civico

SOLUZIONI	FATTIBILITÀ
	✓
	✓
	✗

ALTERNATIVE

D1.3

AMBIENTE:
Museo civico

SOLUZIONI	FATTIBILITÀ
	✓
	✓
	✗

ALTERNATIVE

D1.4

AMBIENTE:
Museo civico

SOLUZIONI	FATTIBILITÀ
	✓
	✓
	✗

ALTERNATIVE

D1.5

AMBIENTE:
Antisale dei Baroni

SOLUZIONI	FATTIBILITÀ
	✓
	✓
	✗

ALTERNATIVE

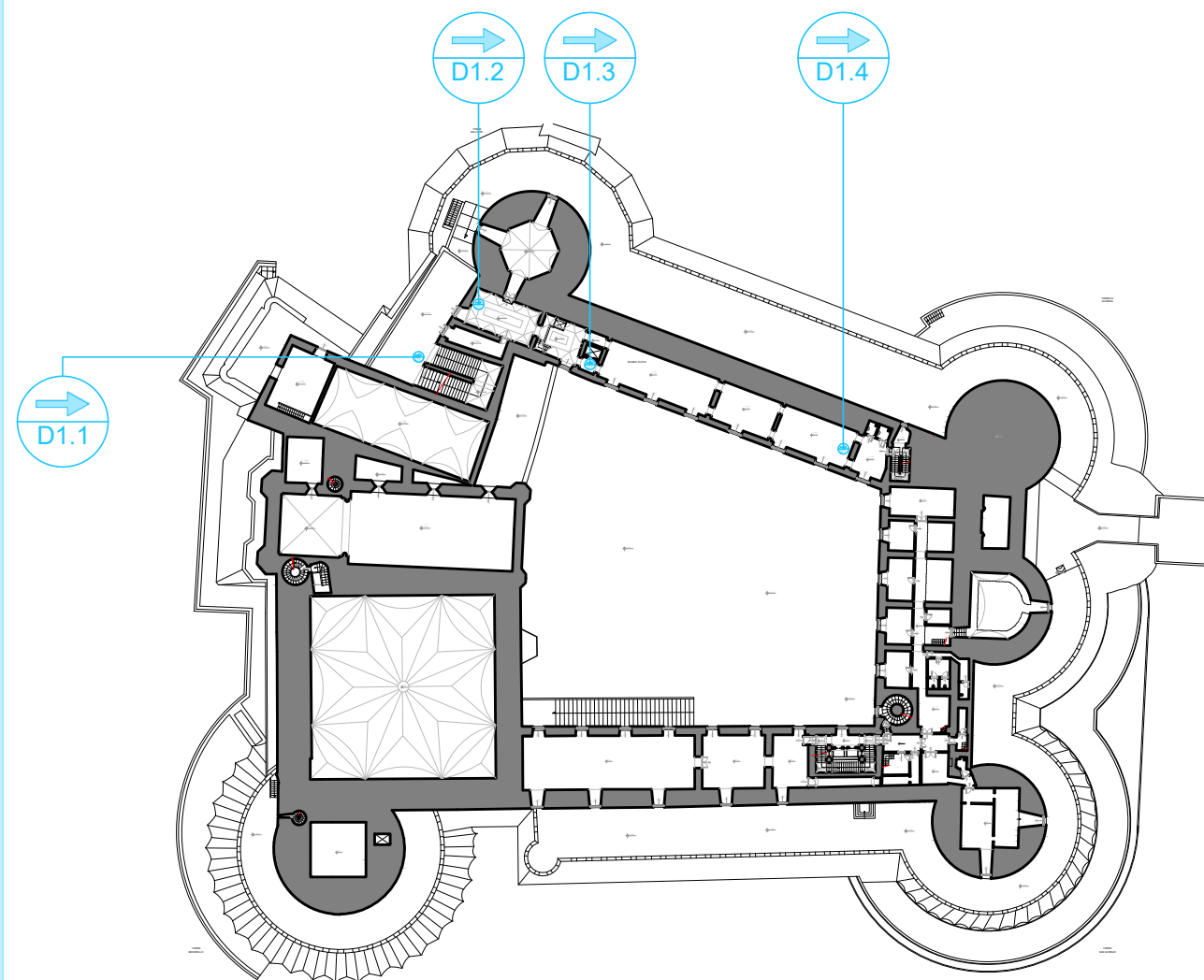
D1.6

AMBIENTE:
Sala dei Baroni

SOLUZIONI	FATTIBILITÀ
	✓
	✓
	✗

ALTERNATIVE



D1.1	
AMBIENTE: Terrazza loggia	
SOLUZIONI	FATTIBILITÀ
	✓
	✓
	✗
ALTERNATIVE	

D1.2	
AMBIENTE: Museo civico	
SOLUZIONI	FATTIBILITÀ
	✓
	✓
	✗
ALTERNATIVE	

D1.3	
AMBIENTE: Museo civico	
SOLUZIONI	FATTIBILITÀ
	✓
	✓
	✗
ALTERNATIVE	

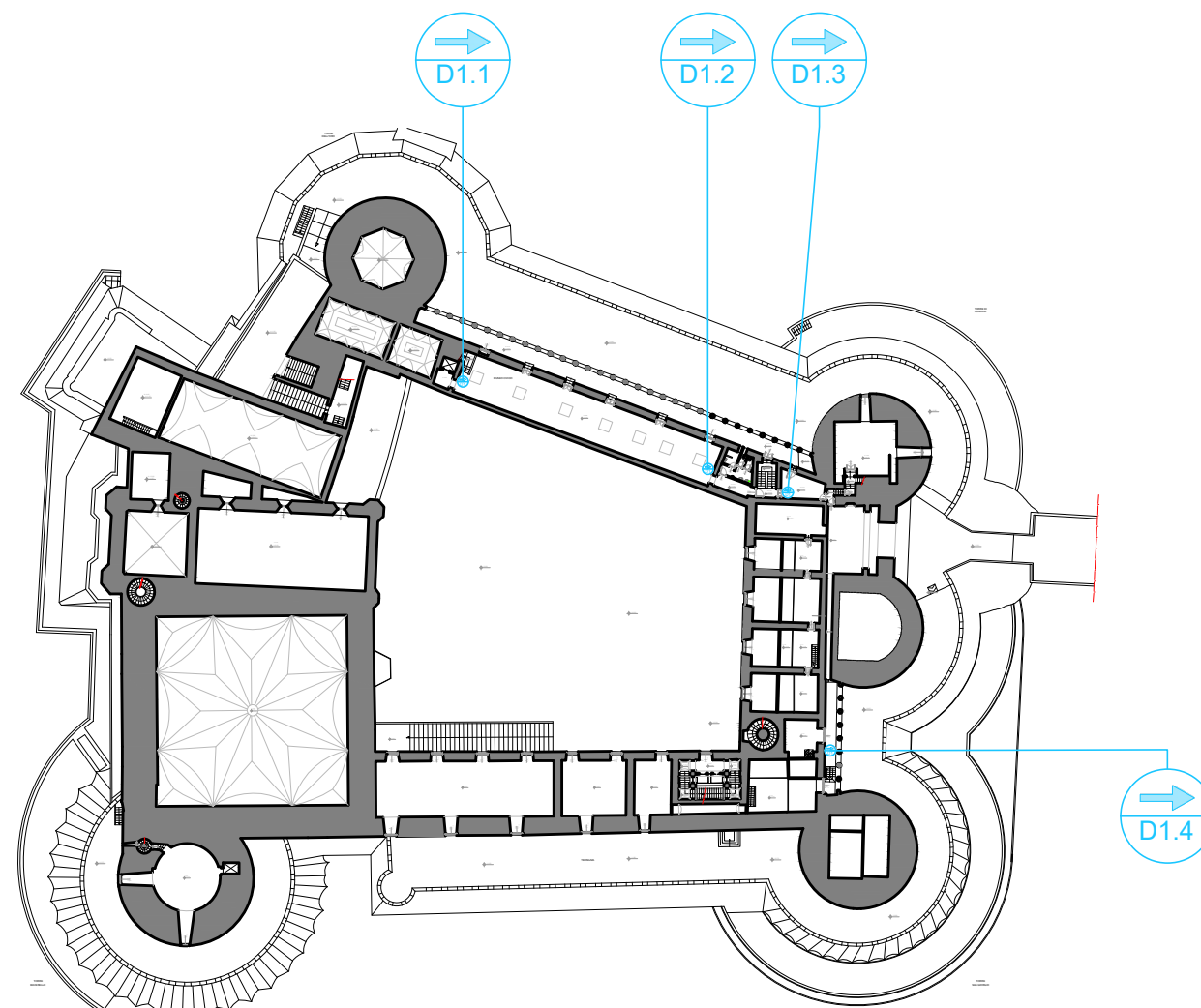
D1.4	
AMBIENTE: Museo civico	
SOLUZIONI	FATTIBILITÀ
	✓
	✓
	✗
ALTERNATIVE	

LEGENDA PROPOSTE PROGETTUALI
D - SICUREZZA, EMERGENZA E
ORIENTAMENTO

- d1.1 - Installazione di pannelli informativi
- d1.2 - Installazione di mappa tattile
- d1.3 - Installazione porte che facilitino la riconoscibilità

LEGENDA PROPOSTE ALTERNATIVE

- c1.1 - Installazione di totem con schermo utilizzabile ad altezze diverse per video esplicativi e percorsi virtuali
- c4.1 - Posa in opera di segnalazione plantare
- c5.1 - Installazione access point e dotazione rete wi-fi
- c6.1 - Utilizzo di audioguida
- c6.2 - Utilizzo di sistema integrato di visita mediate utilizzo di QR code



D1.1	
AMBIENTE: Museo civico	
SOLUZIONI	FATTIBILITÀ
	✓
	✓
	✗
ALTERNATIVE	

D1.2	
AMBIENTE: Museo civico	
SOLUZIONI	FATTIBILITÀ
	✓
	✓
	✗
ALTERNATIVE	

D1.3	
AMBIENTE: Sala di accesso all'affacci dal portale	
SOLUZIONI	FATTIBILITÀ
	✓
	✓
	✗
ALTERNATIVE	

D1.4	
AMBIENTE: Loggiato Museo civico	
SOLUZIONI	FATTIBILITÀ
	✓
	✓
	✗
ALTERNATIVE	

LEGENDA PROPOSTE PROGETTUALI
D - SICUREZZA, EMERGENZA E ORIENTAMENTO

d1.1 - Installazione di pannelli informativi

d1.2 - Installazione di mappa tattile

d1.3- Installazione porte che facilitino la riconoscibilità

LEGENDA PROPOSTE ALTERNATIVE

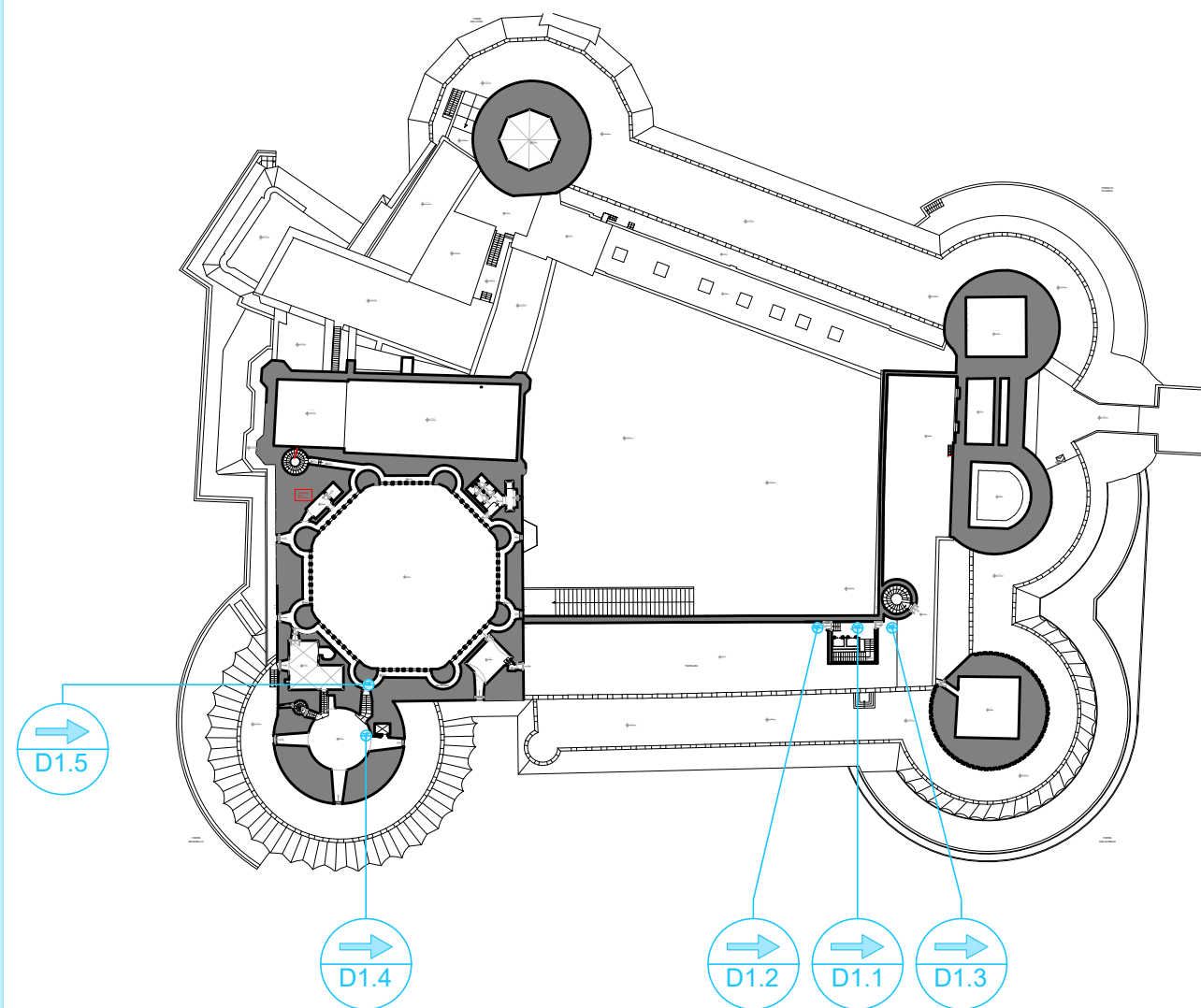
c1.1 - Installazione di totem con schermo utilizzabile ad altezze diverse per video esplicativi e percorsi virtuali

c4.1 - Posa in opera di segnalazione plantare

c5.1 - Installazione access point e dotazione rete wi-fi

c6.1 - Utilizzo di audioguida

c6.2 - Utilizzo di sistema integrato di visita mediate utilizzo di QR code



LEGENDA PROPOSTE PROGETTUALI
D - SICUREZZA, EMERGENZA E ORIENTAMENTO

- d1.1 - Installazione di pannelli informativi
- d1.2 - Installazione di mappa tattile
- d1.3 - Installazione porte che facilitino la riconoscibilità

LEGENDA PROPOSTE ALTERNATIVE

- c1.1 - Installazione di totem con schermo utilizzabile ad altezze diverse per video esplicativi e percorsi virtuali
- c4.1 - Posa in opera di segnalazione plantare
- c5.1 - Installazione access point e dotazione rete wi-fi
- c6.1 - Utilizzo di audioguida
- c6.2 - Utilizzo di sistema integrato di visita mediate utilizzo di QR code

D1.1
AMBIENTE: Corpo scale e ascensore

SOLUZIONI	FATTIBILITÀ
d1.1	✓
d1.2	✓
d1.3	✗

ALTERNATIVE

c1.1 c4.1 c5.1 c6.1 c6.2

D1.2
AMBIENTE: Corpo scale e ascensore

SOLUZIONI	FATTIBILITÀ
d1.1	✓
d1.2	✓
d1.3	✗

ALTERNATIVE

c1.1 c4.1 c5.1 c6.1 c6.2

D1.3
AMBIENTE: Corpo scale e ascensore

SOLUZIONI	FATTIBILITÀ
d1.1	✓
d1.2	✓
d1.3	✗

ALTERNATIVE

c1.1 c4.1 c5.1 c6.1 c6.2

D1.4
AMBIENTE: Torre Beverello

SOLUZIONI	FATTIBILITÀ
d1.1	✓
d1.2	✓
d1.3	✗

ALTERNATIVE

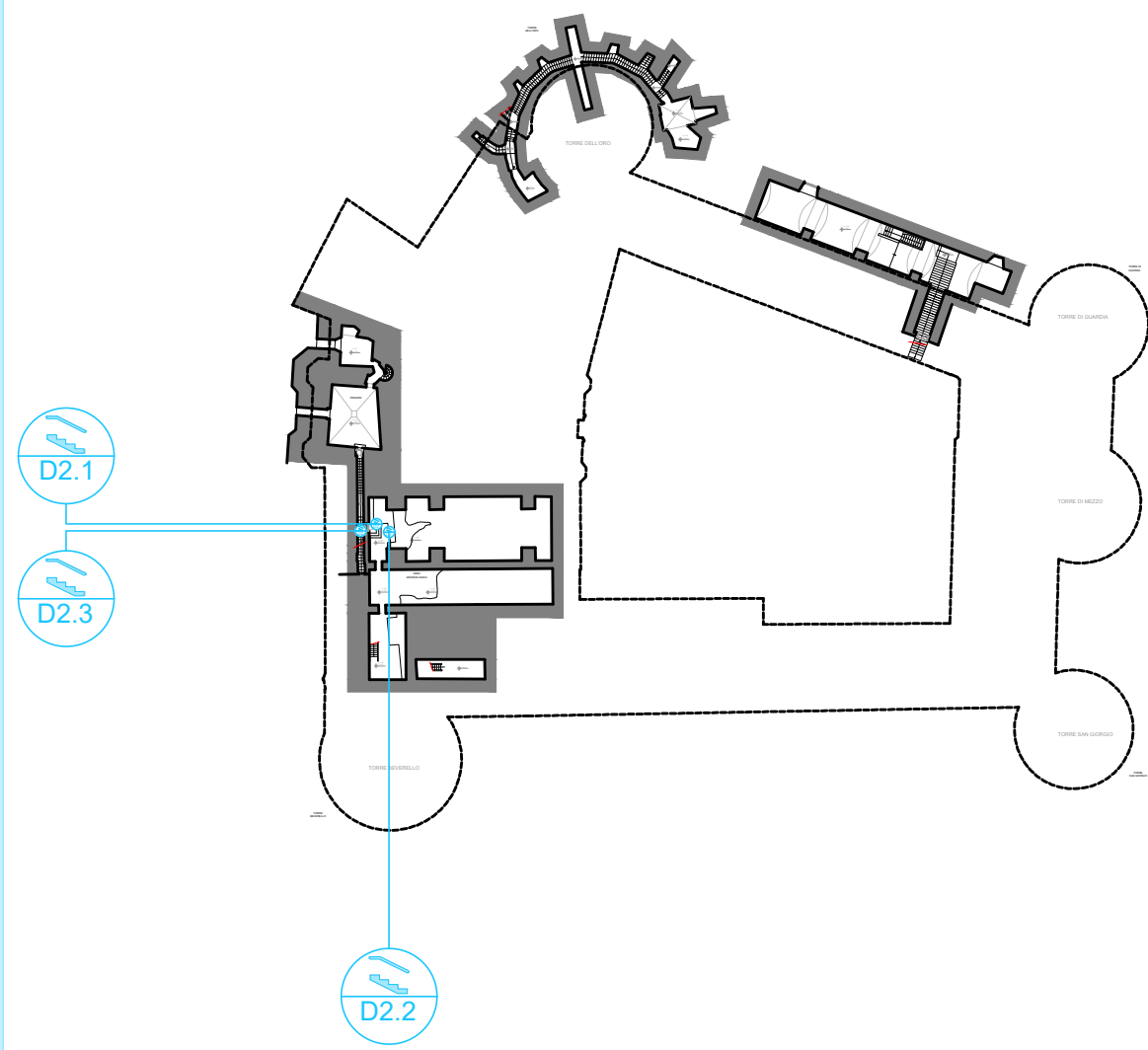
c1.1 c4.1 c5.1 c6.1 c6.2

D1.5
AMBIENTE: Matronei

SOLUZIONI	FATTIBILITÀ
d1.1	✓
d1.2	✓
d1.3	✗

ALTERNATIVE

c1.1 c4.1 c5.1 c6.1 c6.2



D2.1

AMBIENTE: Area archeologica	
SOLUZIONI	FATTIBILITÀ
	✓

D2.2

AMBIENTE: Area archeologica	
SOLUZIONI	FATTIBILITÀ
	✓

D2.3

AMBIENTE: Accesso prigionieri	
SOLUZIONI	FATTIBILITÀ
	✓

DESCRIZIONE

La simbologia indicata in planimetria individua una barriera relativa alla mancanza parziale o totale di corrimano in corrispondenza di scale, gradini e rampe per il superamento dei dislivelli. In alcuni casi quelli presenti non sono di facile prendibilità o si presentano usurati o di altezza non adeguata.

TIPOLOGIA DI BARRIERA:

Architettonica e Senso-percettiva: Mancanza di supporti per il superamento dei dislivelli

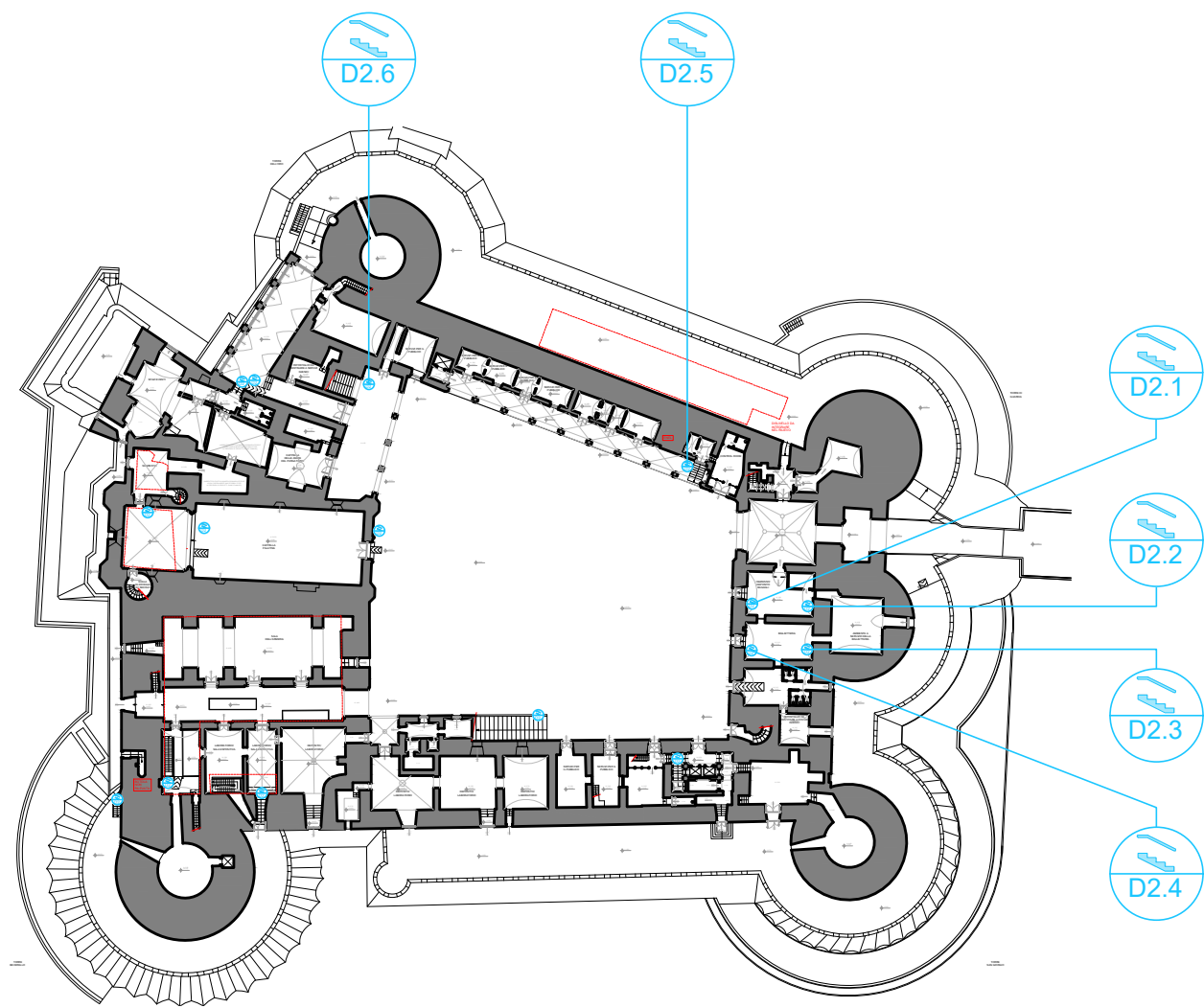
TIPOLOGIA DI DISABILITÀ INTERESSATA:

- Motoria
- Sensoriale
- Cognitiva

LEGENDA PROPOSTE PROGETTUALI

D - SICUREZZA E ORIENTAMENTO

d2.1 - Installazione corrimano tattile



D2.1



AMBIENTE:
Ingresso/deposito bagagli

SOLUZIONI	FATTIBILITÀ
	✓

D2.2



AMBIENTE:
Ambiente a servizio della biglietteria

SOLUZIONI	FATTIBILITÀ
	✓

D2.3



AMBIENTE:
Ambiente a servizio della biglietteria

SOLUZIONI	FATTIBILITÀ
	✓

D2.4



AMBIENTE:
Biglietteria

SOLUZIONI	FATTIBILITÀ
	✓

D2.5



AMBIENTE:
Corte

SOLUZIONI	FATTIBILITÀ
	✓

D2.6



AMBIENTE:
Scalinata Museo civico

SOLUZIONI	FATTIBILITÀ
	✓

DESCRIZIONE

La simbologia indicata in planimetria individua una barriera relativa alla mancanza parziale o totale di corrimano in corrispondenza di scale, gradini e rampe per il superamento dei dislivelli. In alcuni casi quelli presenti non sono di facile prendibilità o si presentano usurati o di altezza non adeguata.

TIPOLOGIA DI BARRIERA:


Architettonica e Senso-percettiva: Mancanza di supporti per il superamento dei dislivelli

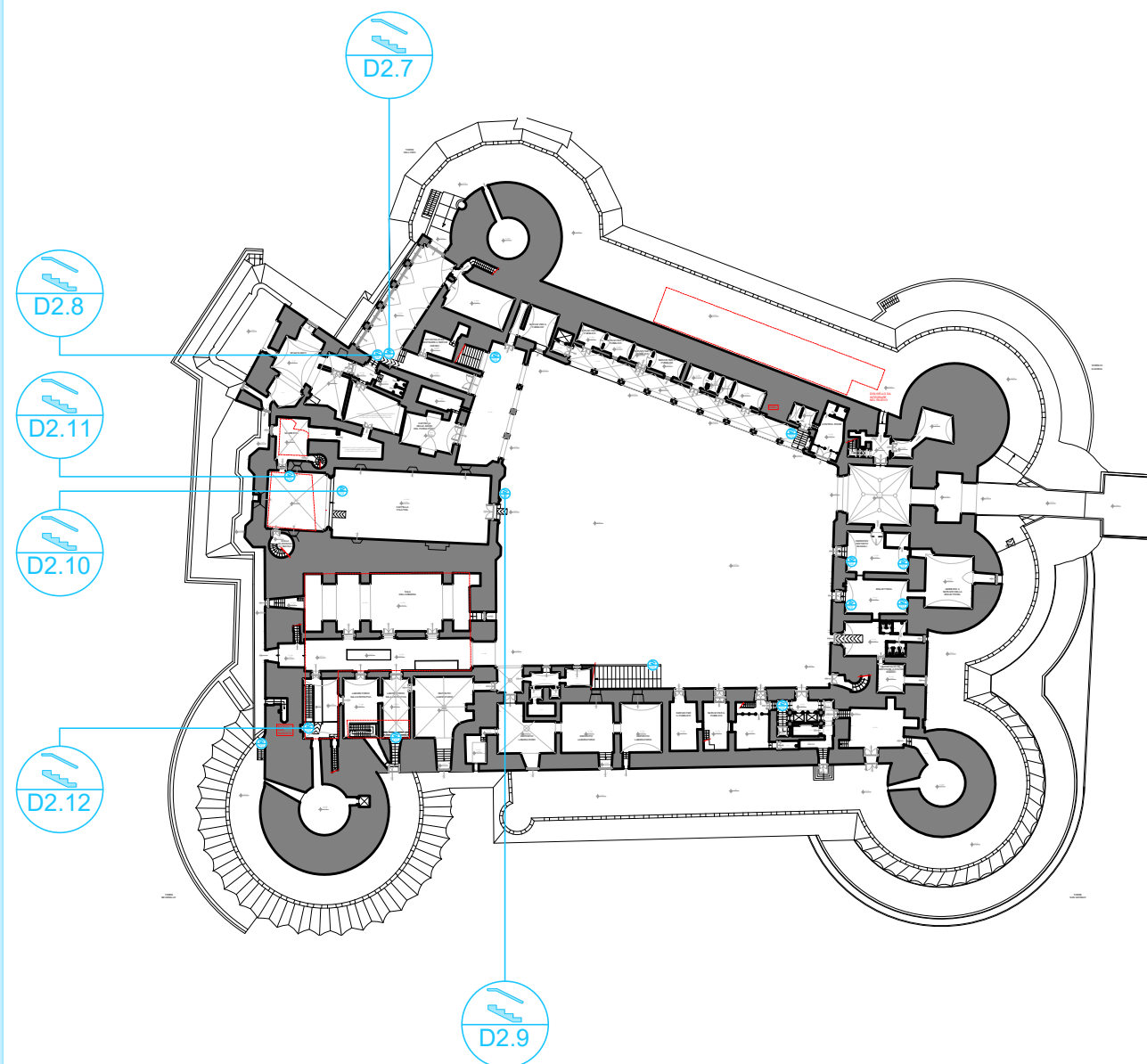
TIPOLOGIA DI DISABILITÀ INTERESSATA:

- Motoria
- Sensoriale
- Cognitiva

LEGENDA PROPOSTE PROGETTUALI

D - SICUREZZA E ORIENTAMENTO

 d2.1 - Installazione corrimano tattile



DESCRIZIONE

La simbologia indicata in planimetria individua una barriera relativa alla mancanza parziale o totale di corrimano in corrispondenza di scale, gradini e rampe per il superamento dei dislivelli. In alcuni casi quelli presenti non sono di facile prendibilità o si presentano usurati o di altezza non adeguata.

TIPOLOGIA DI BARRIERA:


Architettonica e Senso-percettiva: Mancanza di supporti per il superamento dei dislivelli

TIPOLOGIA DI DISABILITÀ INTERESSATA:

- Motoria
- Sensoriale
- Cognitiva

LEGENDA PROPOSTE PROGETTUALI

D - SICUREZZA E ORIENTAMENTO

 d2.1 - Installazione corrimano tattile

D2.7



AMBIENTE:
Loggia grande

SOLUZIONI	FATTIBILITÀ
 d2.1	✓

D2.8



AMBIENTE:
Spazi eventi

SOLUZIONI	FATTIBILITÀ
 d2.1	✓

D2.9



AMBIENTE:
Cappella Palatina

SOLUZIONI	FATTIBILITÀ
 d2.1	✓

D2.10



AMBIENTE:
Cappella Palatina

SOLUZIONI	FATTIBILITÀ
 d2.1	✓

D2.11



AMBIENTE:
Sagrestia

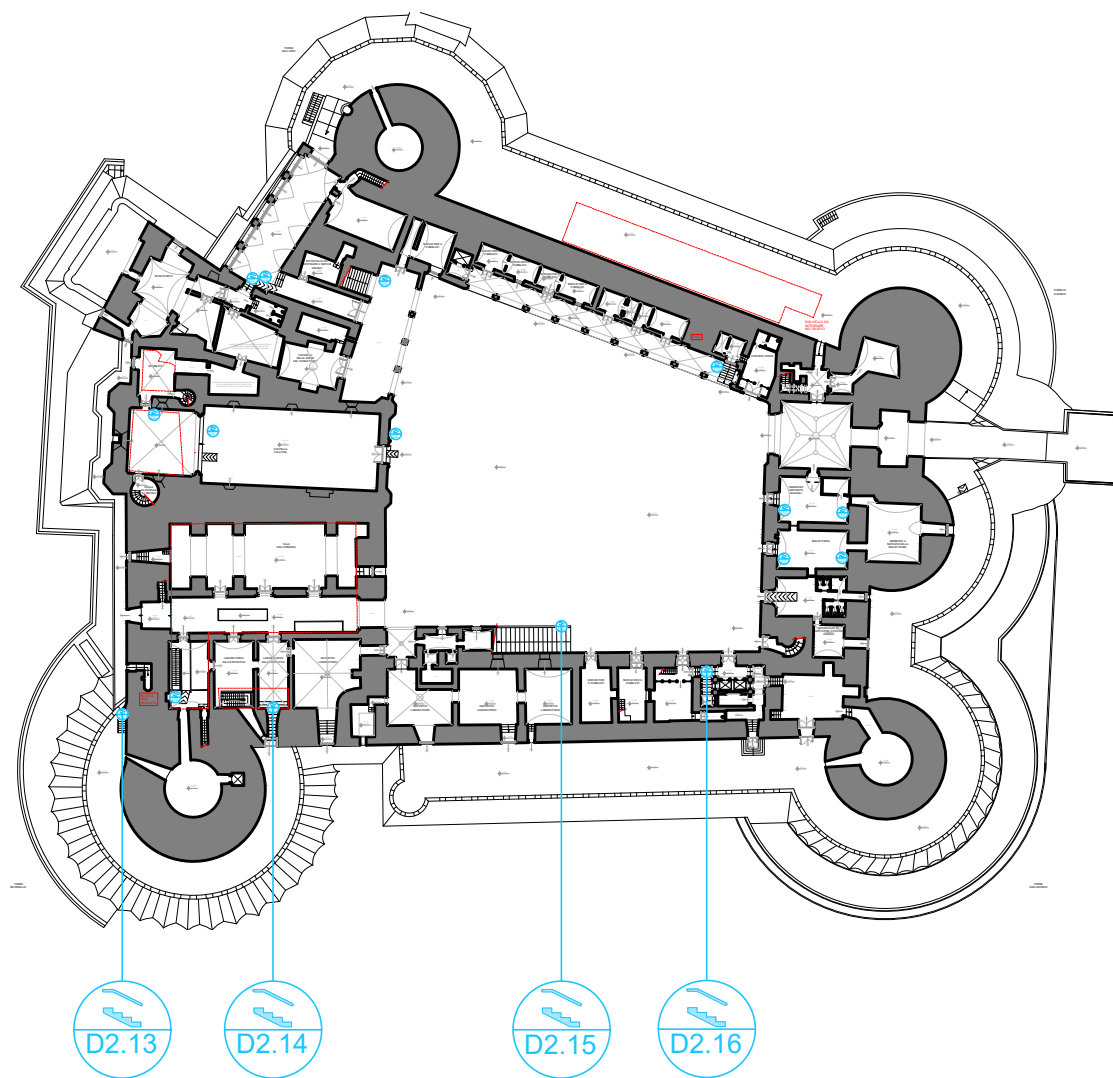
SOLUZIONI	FATTIBILITÀ
 d2.1	✓

D2.12



AMBIENTE:
Accesso alla Torre Beverello

SOLUZIONI	FATTIBILITÀ
 d2.1	✓



DESCRIZIONE

La simbologia indicata in planimetria individua una barriera relativa alla mancanza parziale o totale di corrimano in corrispondenza di scale, gradini e rampe per il superamento dei dislivelli. In alcuni casi quelli presenti non sono di facile prendibilità o si presentano usurati o di altezza non adeguata.

TIPOLOGIA DI BARRIERA:

Architettonica e Senso-percettiva: Mancanza di supporti per il superamento dei dislivelli

TIPOLOGIA DI DISABILITÀ INTERESSATA:

Motoria
Sensoriale
Cognitiva


LEGENDA PROPOSTE PROGETTUALI

D - SICUREZZA E ORIENTAMENTO



d2.1 - Installazione corrimano tattile

D2.13




AMBIENTE:
Cammino di ronda Beverello

SOLUZIONI FATTIBILITÀ



D2.14




AMBIENTE:
Laboratorio/Sala espositiva

SOLUZIONI FATTIBILITÀ



D2.15



AMBIENTE:
Scalinata Sala dei Baroni

SOLUZIONI FATTIBILITÀ



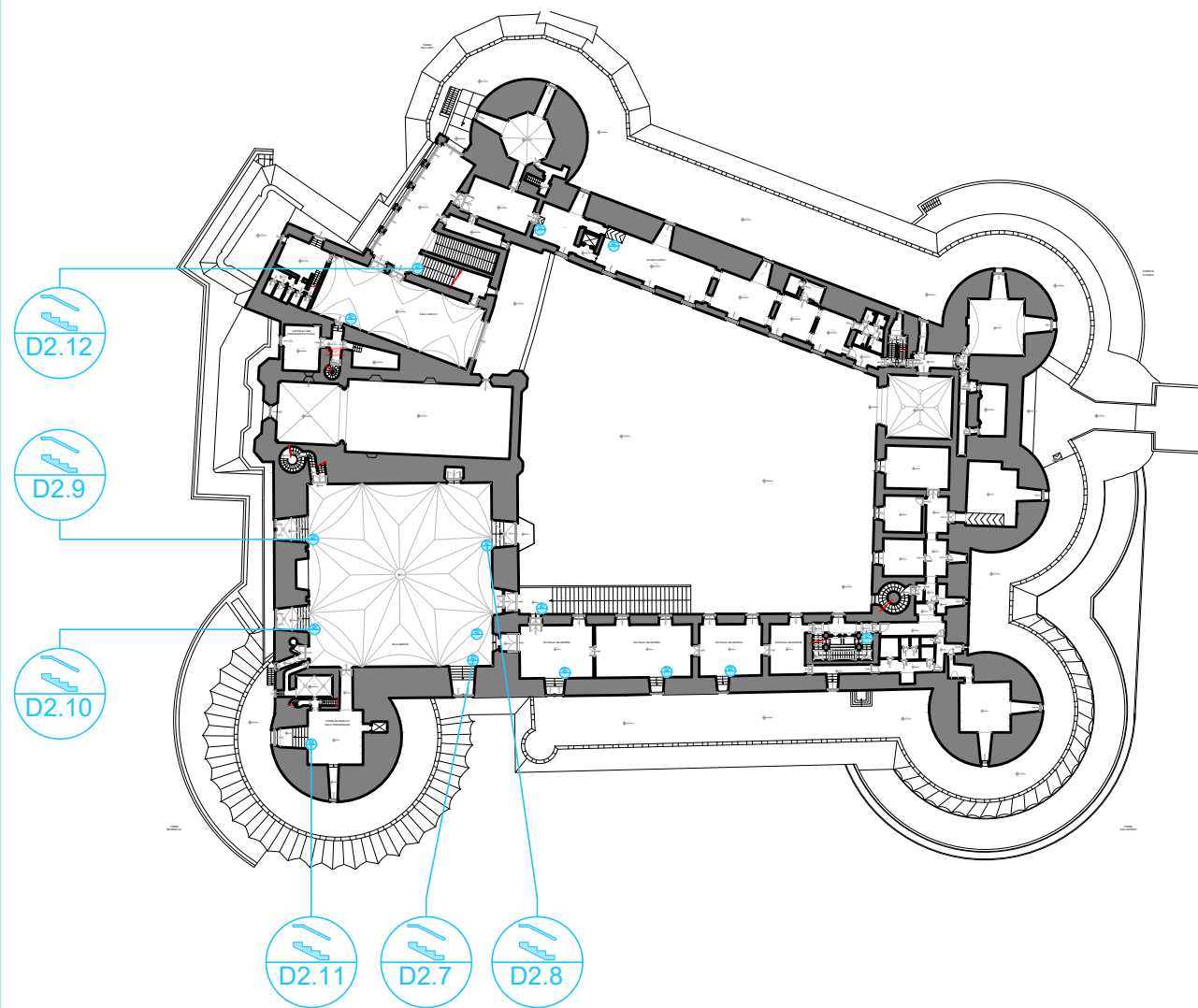
D2.16



AMBIENTE:
Corpo scale e ascensore

SOLUZIONI FATTIBILITÀ





DESCRIZIONE

La simbologia indicata in planimetria individua una barriera relativa alla mancanza parziale o totale di corrimano in corrispondenza di scale, gradini e rampe per il superamento dei dislivelli. In alcuni casi quelli presenti non sono di facile prendibilità o si presentano usurati o di altezza non adeguata.

TIPOLOGIA DI BARRIERA:


Architettonica e Senso-percettiva: Mancanza di supporti per il superamento dei dislivelli

TIPOLOGIA DI DISABILITÀ INTERESSATA:

Motoria
Sensoriale
Cognitiva

LEGENDA PROPOSTE PROGETTUALI

D - SICUREZZA E ORIENTAMENTO

 d2.1 - Installazione corrimano tattile

D2.7



AMBIENTE:
Sala dei Baroni

SOLUZIONI	FATTIBILITÀ
 d2.1	✓

D2.8



AMBIENTE:
Sala dei Baroni

SOLUZIONI	FATTIBILITÀ
 d2.1	✓

D2.9



AMBIENTE:
Sala dei Baroni

SOLUZIONI	FATTIBILITÀ
 d2.1	✓

D2.10



AMBIENTE:
Sala dei Baroni

SOLUZIONI	FATTIBILITÀ
 d2.1	✓

D2.11



AMBIENTE:
Torre Beverello (Sala conferenza)

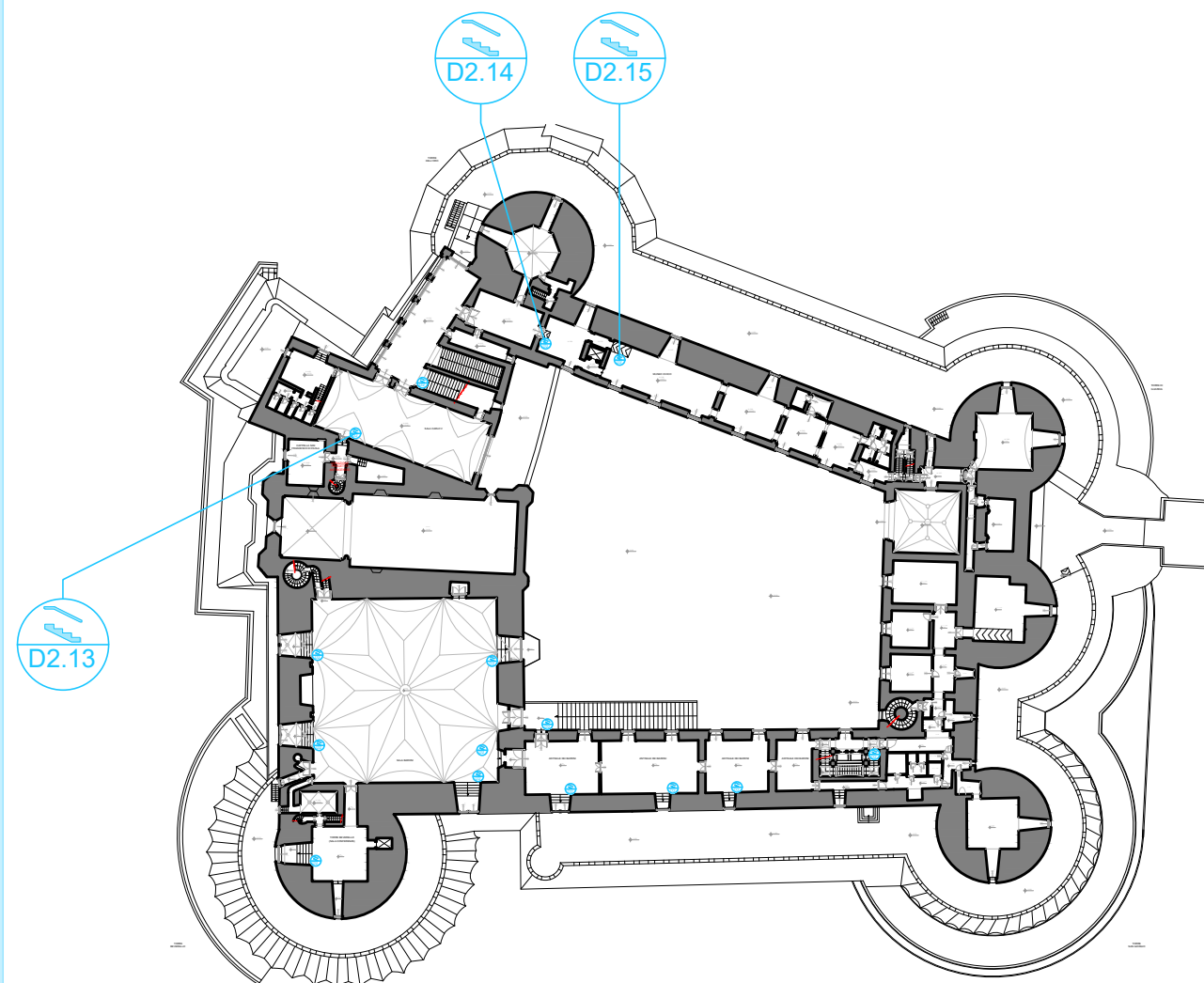
SOLUZIONI	FATTIBILITÀ
 d2.1	✓

D2.12



AMBIENTE:
Scalinata museo civico

SOLUZIONI	FATTIBILITÀ
 d2.1	✓



D2.13



AMBIENTE:
Accesso Cappella S.Francesco di Paola

SOLUZIONI	FATTIBILITÀ
	✓

D2.14



AMBIENTE:
Museo civico

SOLUZIONI	FATTIBILITÀ
	✓

D2.15



AMBIENTE:
Museo civico

SOLUZIONI	FATTIBILITÀ
	✓

DESCRIZIONE

La simbologia indicata in planimetria individua una barriera relativa alla mancanza parziale o totale di corrimano in corrispondenza di scale, gradini e rampe per il superamento dei dislivelli. In alcuni casi quelli presenti non sono di facile prendibilità o si presentano usurati o di altezza non adeguata.

TIPOLOGIA DI BARRIERA:


Architettonica e Senso-percettiva: Mancanza di supporti per il superamento dei dislivelli

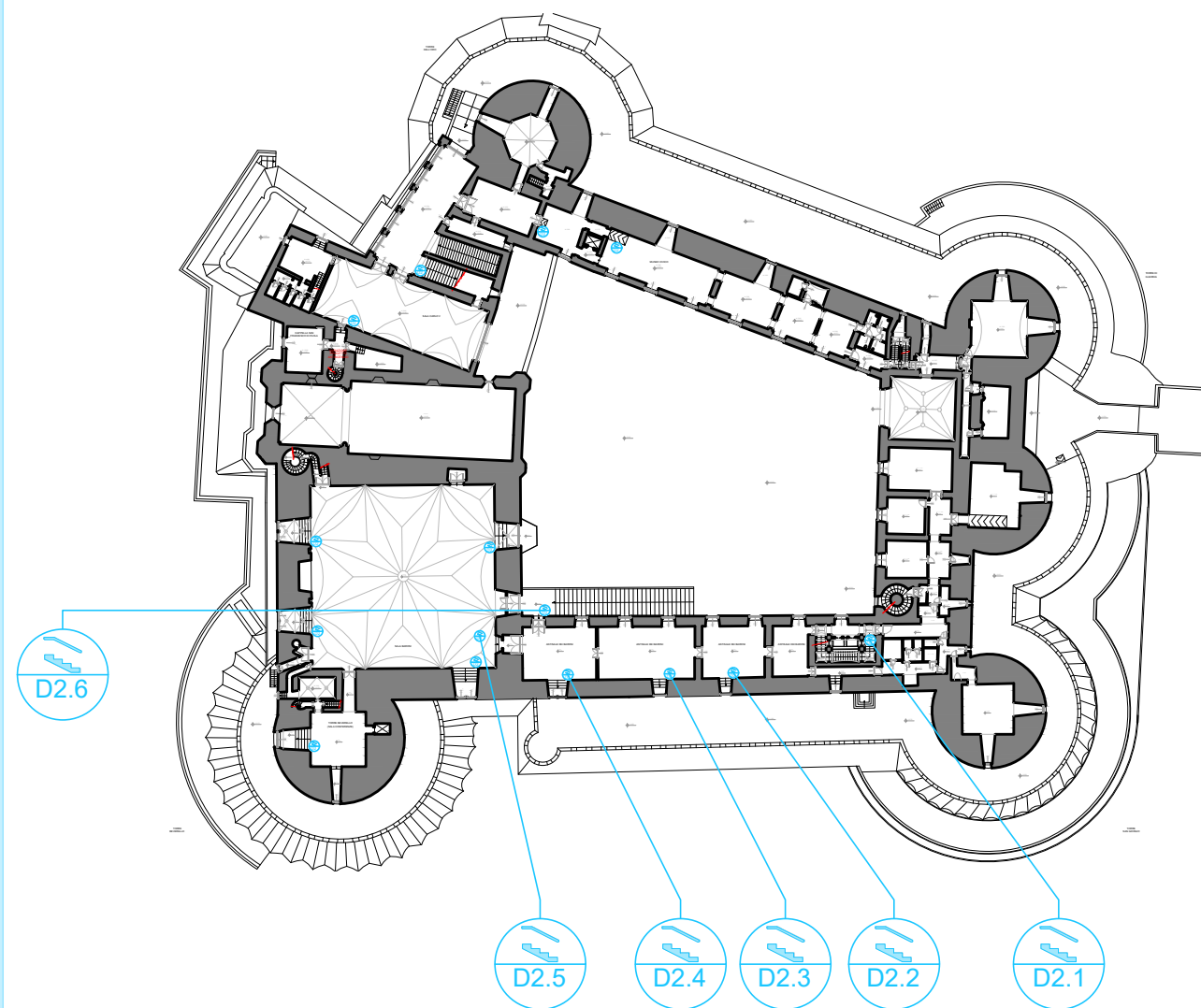
TIPOLOGIA DI DISABILITÀ INTERESSATA:

- Motoria
- Sensoriale
- Cognitiva

LEGENDA PROPOSTE PROGETTUALI

D - SICUREZZA E ORIENTAMENTO

-  d2.1 - Installazione corrimano tattile



DESCRIZIONE

La simbologia indicata in planimetria individua una barriera relativa alla mancanza parziale o totale di corrimano in corrispondenza di scale, gradini e rampe per il superamento dei dislivelli. In alcuni casi quelli presenti non sono di facile prendibilità o si presentano usurati o di altezza non adeguata.

TIPOLOGIA DI BARRIERA:


Architettonica e Senso-percettiva: Mancanza di supporti per il superamento dei dislivelli

TIPOLOGIA DI DISABILITÀ INTERESSATA:


Motoria
Sensoriale
Cognitiva

LEGENDA PROPOSTE PROGETTUALI

D - SICUREZZA E ORIENTAMENTO

 d2.1 - Installazione corrimano tattile


D2.1



AMBIENTE:
Corpo scale e ascensore
SOLUZIONI FATTIBILITÀ




D2.2



AMBIENTE:
Antisale dei Baroni
SOLUZIONI FATTIBILITÀ



D2.3



AMBIENTE:
Antisale dei Baroni
SOLUZIONI FATTIBILITÀ




D2.4



AMBIENTE:
Antisale dei Baroni
SOLUZIONI FATTIBILITÀ




D2.5



AMBIENTE:
Sala dei Baroni
SOLUZIONI FATTIBILITÀ

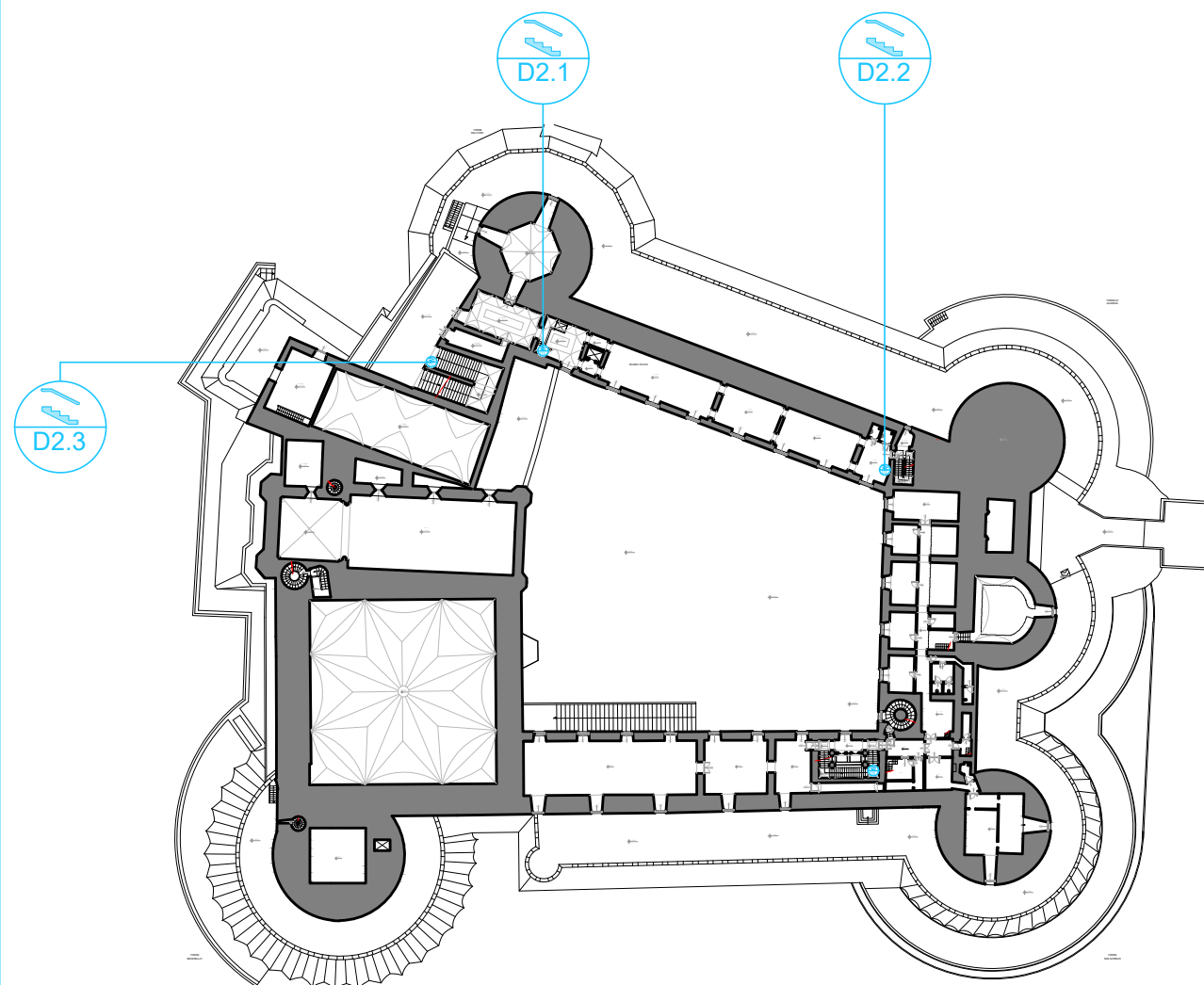


D2.6



AMBIENTE:
Antisale dei Baroni
SOLUZIONI FATTIBILITÀ





D2.1

AMBIENTE: Museo civico	
SOLUZIONI	FATTIBILITÀ
	✓

D2.2

AMBIENTE: Museo civico	
SOLUZIONI	FATTIBILITÀ
	✓

D2.3

AMBIENTE: Loggia Museo civico piano primo	
SOLUZIONI	FATTIBILITÀ
	✓

DESCRIZIONE

La simbologia indicata in planimetria individua una barriera relativa alla mancanza parziale o totale di corrimano in corrispondenza di scale, gradini e rampe per il superamento dei dislivelli. In alcuni casi quelli presenti non sono di facile prendibilità o si presentano usurati o di altezza non adeguata.

TIPOLOGIA DI BARRIERA:


Architettonica e Senso-percettiva: Mancanza di supporti per il superamento dei dislivelli

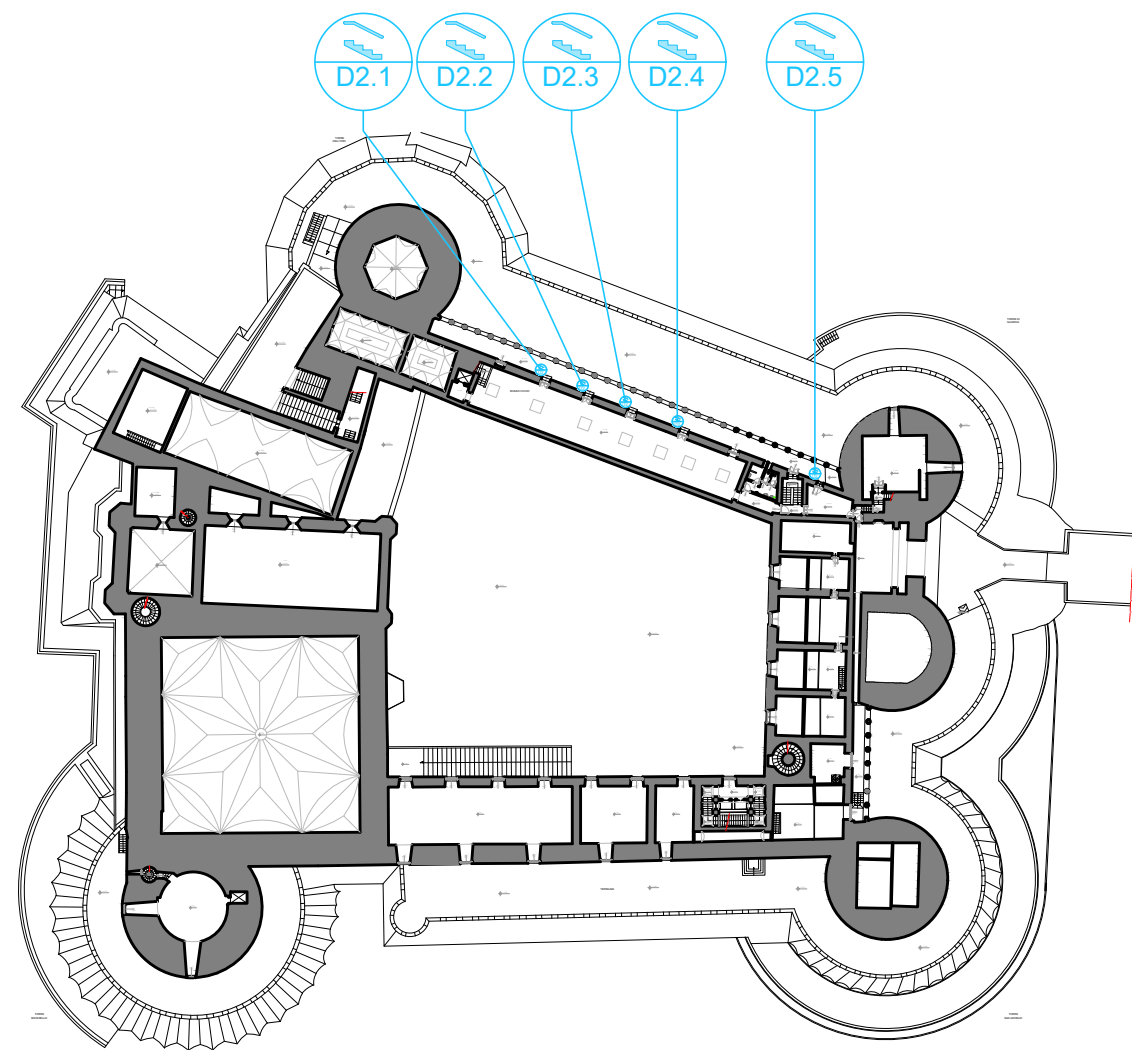
TIPOLOGIA DI DISABILITÀ INTERESSATA:

Motoria
Sensoriale
Cognitiva

LEGENDA PROPOSTE PROGETTUALI

D - SICUREZZA E ORIENTAMENTO

 d2.1 - Installazione corrimano tattile



DESCRIZIONE

La simbologia indicata in planimetria individua una barriera relativa alla mancanza parziale o totale di corrimano in corrispondenza di scale, gradini e rampe per il superamento dei dislivelli. In alcuni casi quelli presenti non sono di facile prendibilità o si presentano usurati o di altezza non adeguata.

TIPOLOGIA DI BARRIERA:

Architettonica e Senso-percettiva: Mancanza di supporti per il superamento dei dislivelli

TIPOLOGIA DI DISABILITÀ INTERESSATA:

- Motoria
- Sensoriale
- Cognitiva

LEGENDA PROPOSTE PROGETTUALI

D - SICUREZZA E ORIENTAMENTO

d2.1 - Installazione corrimano tattile

D2.1

AMBIENTE:
Loggiato Museo civico

SOLUZIONI	FATTIBILITÀ
	✓

D2.2

AMBIENTE:
Loggiato Museo civico

SOLUZIONI	FATTIBILITÀ
	✓

D2.3

AMBIENTE:
Loggiato Museo civico

SOLUZIONI	FATTIBILITÀ
	✓

D2.4

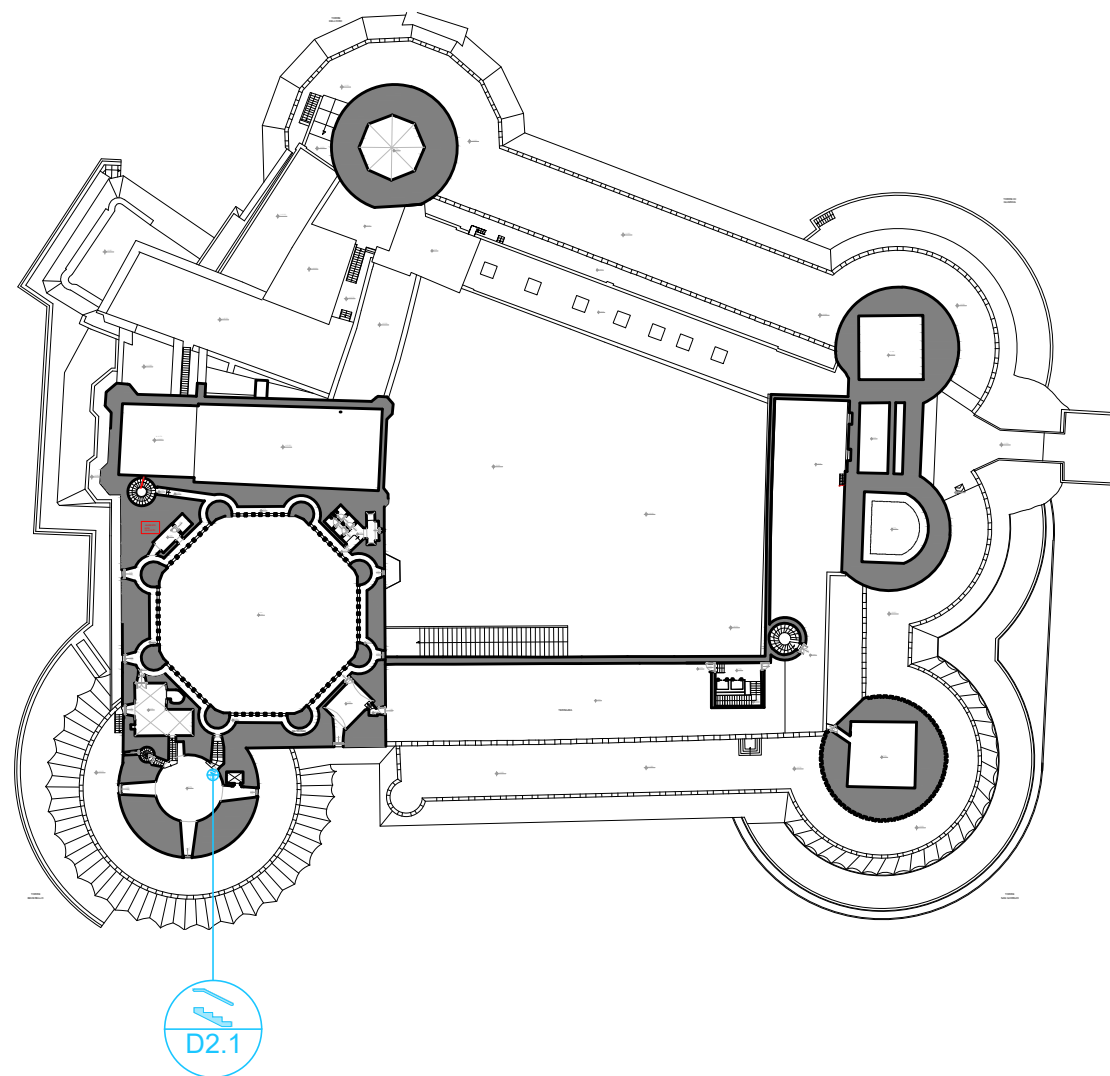
AMBIENTE:
Loggiato Museo civico

SOLUZIONI	FATTIBILITÀ
	✓


D2.5

AMBIENTE:
Loggiato Museo civico

SOLUZIONI	FATTIBILITÀ
	✓



D2.1



AMBIENTE:
Torre Beverello

SOLUZIONI

FATTIBILITÀ



DESCRIZIONE

La simbologia indicata in planimetria individua una barriera relativa alla mancanza parziale o totale di corrimano in corrispondenza di scale, gradini e rampe per il superamento dei dislivelli. In alcuni casi quelli presenti non sono di facile prendibilità o si presentano usurati o di altezza non adeguata.

TIPOLOGIA DI BARRIERA:

Architettonica e Senso-percettiva: Mancanza di supporti per il superamento dei dislivelli

TIPOLOGIA DI DISABILITÀ INTERESSATA:

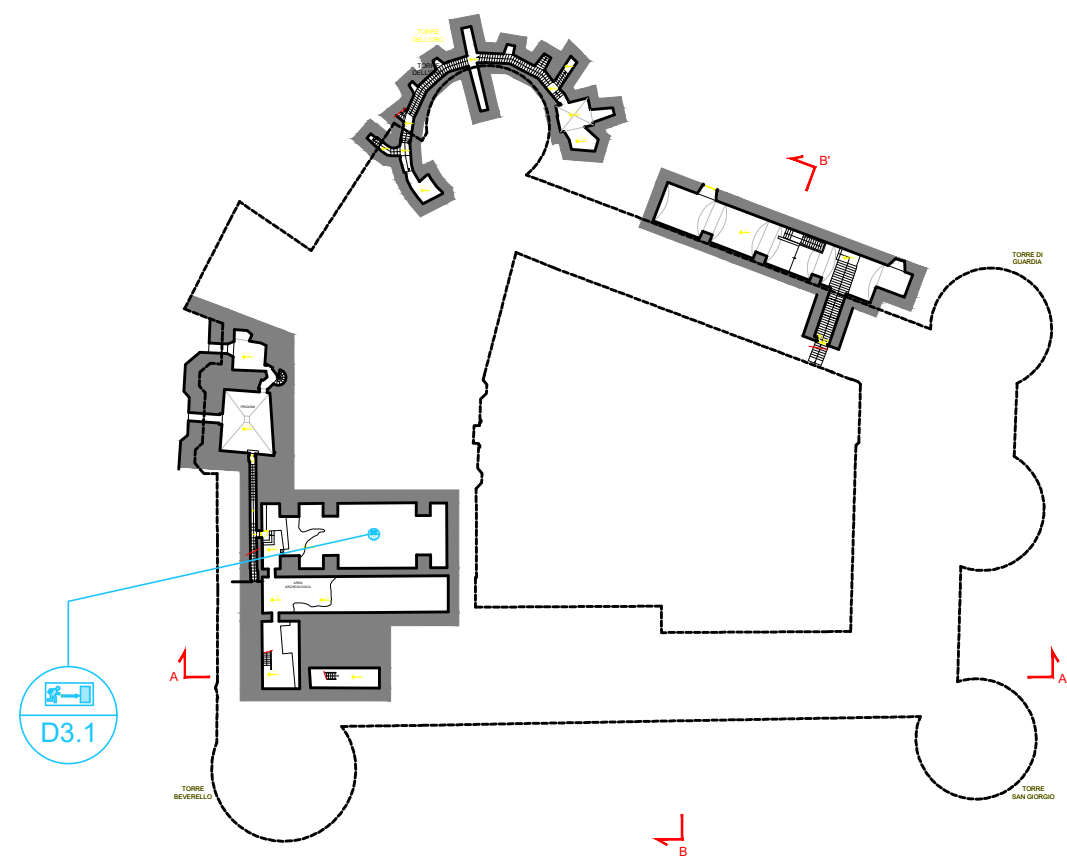
Motoria
Sensoriale
Cognitiva

LEGENDA PROPOSTE PROGETTUALI

D - SICUREZZA E ORIENTAMENTO



d2.1 - Installazione corrimano tattile



LEGENDA PROPOSTE PROGETTUALI
D - SICUREZZA ED EMERGENZA

- d3.1 - Installazione di planimetrie di esodo semplificate (UNI EN ISO 1010:2012)
- d3.2 - Riposizionamento ed implementazione segnaletica di sicurezza
- d3.3 - Adeguamento delle porte con maniglioni antipanico

LEGENDA PROPOSTE ALTERNATIVE
D - SICUREZZA ED EMERGENZA

- d1.1 - Installazione di pannelli informativi
- d1.2 - Installazione di mappa tattile

D3.1

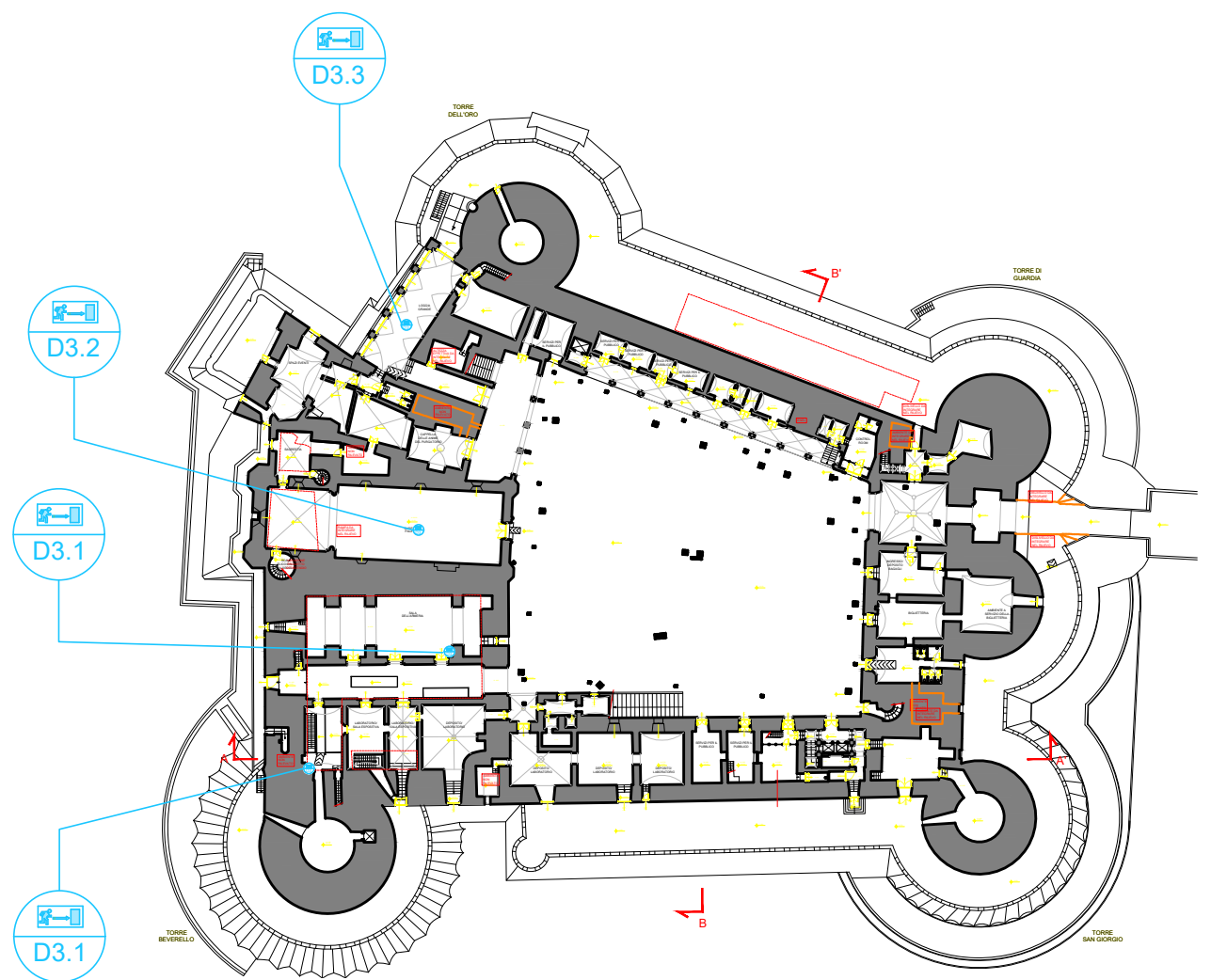
AMBIENTE:
Area Archeologica

SOLUZIONI	FATTIBILITÀ
	✓
	✓
	✗
ALTERNATIVE	

D3.1

AMBIENTE:
Area Archeologica

SOLUZIONI	FATTIBILITÀ
	✓
	✓
	✗
ALTERNATIVE	




LEGENDA PROPOSTE PROGETTUALI
D - SICUREZZA ED EMERGENZA


 d3.1 - Installazione di planimetrie di esodo semplificate (UNI EN ISO 1010:2012)

 d3.2 - Riposizionamento ed implementazione segnaletica di sicurezza

 d3.3 - Adeguamento delle porte con maniglioni antipanico

LEGENDA PROPOSTE ALTERNATIVE
D - SICUREZZA ED EMERGENZA

 d1.1 - Installazione di pannelli informativi

 d1.2 - Installazione di mappa tattile

D3.1

AMBIENTE:
Area Archeologica



SOLUZIONI	FATTIBILITÀ
	✓
	✓
	✗

ALTERNATIVE

D3.2

AMBIENTE:
Area Cappella Palatina e Anime del Purgatorio



SOLUZIONI	FATTIBILITÀ
	✓
	✓
	✗

ALTERNATIVE

D3.1

AMBIENTE:
Area Archeologica



SOLUZIONI	FATTIBILITÀ
	✓
	✓
	✗



ALTERNATIVE


D3.3

AMBIENTE:
Area Loggia Grande



SOLUZIONI	FATTIBILITÀ
	✓
	✓
	✗

ALTERNATIVE

D3.2

AMBIENTE:
Area Cappella Palatina e Anime del Purgatorio



SOLUZIONI	FATTIBILITÀ
	✓
	✓
	✗

ALTERNATIVE

D3.3

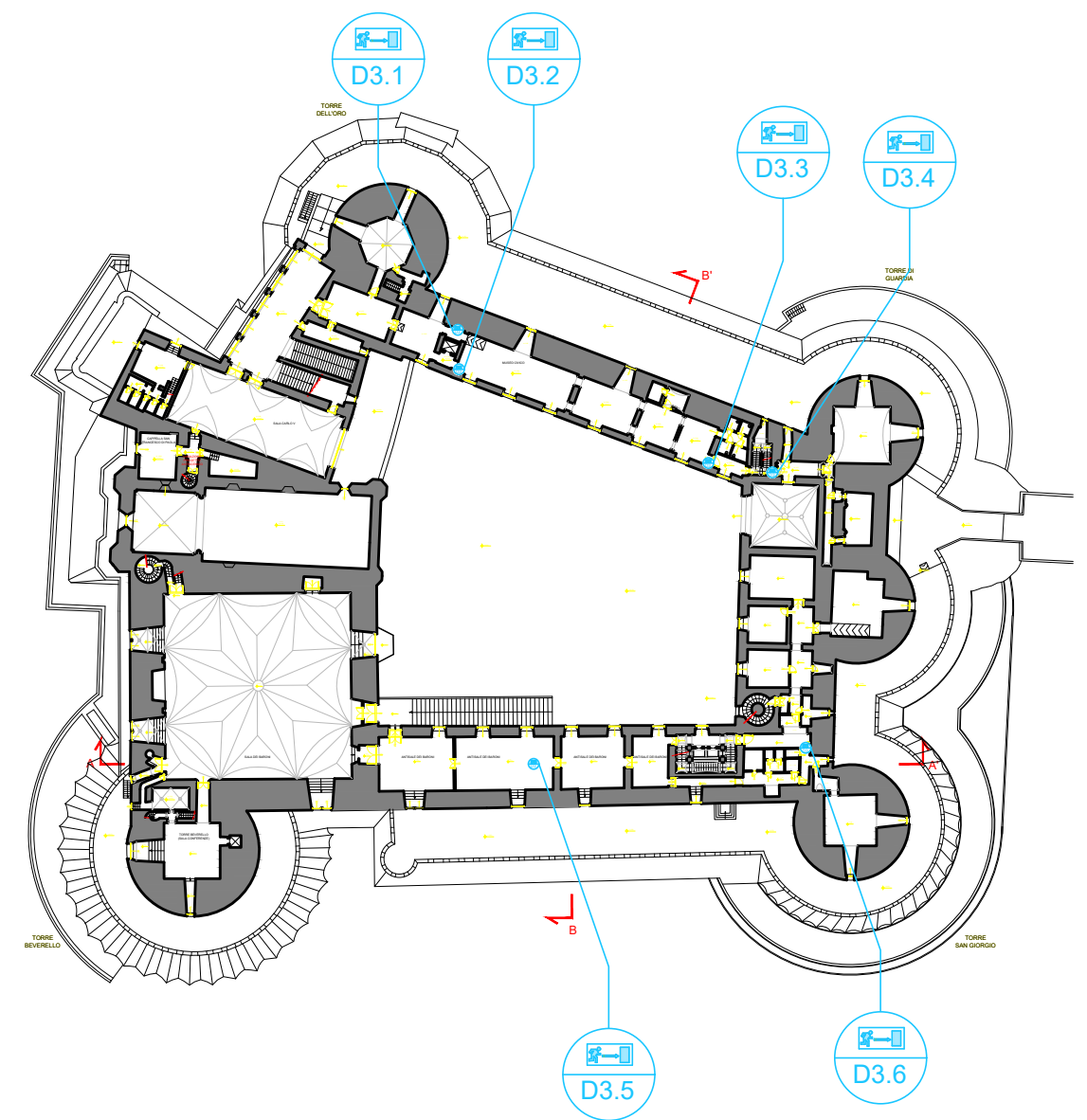
AMBIENTE:
Area Loggia Grande



SOLUZIONI	FATTIBILITÀ
	✓
	✓
	✗

ALTERNATIVE

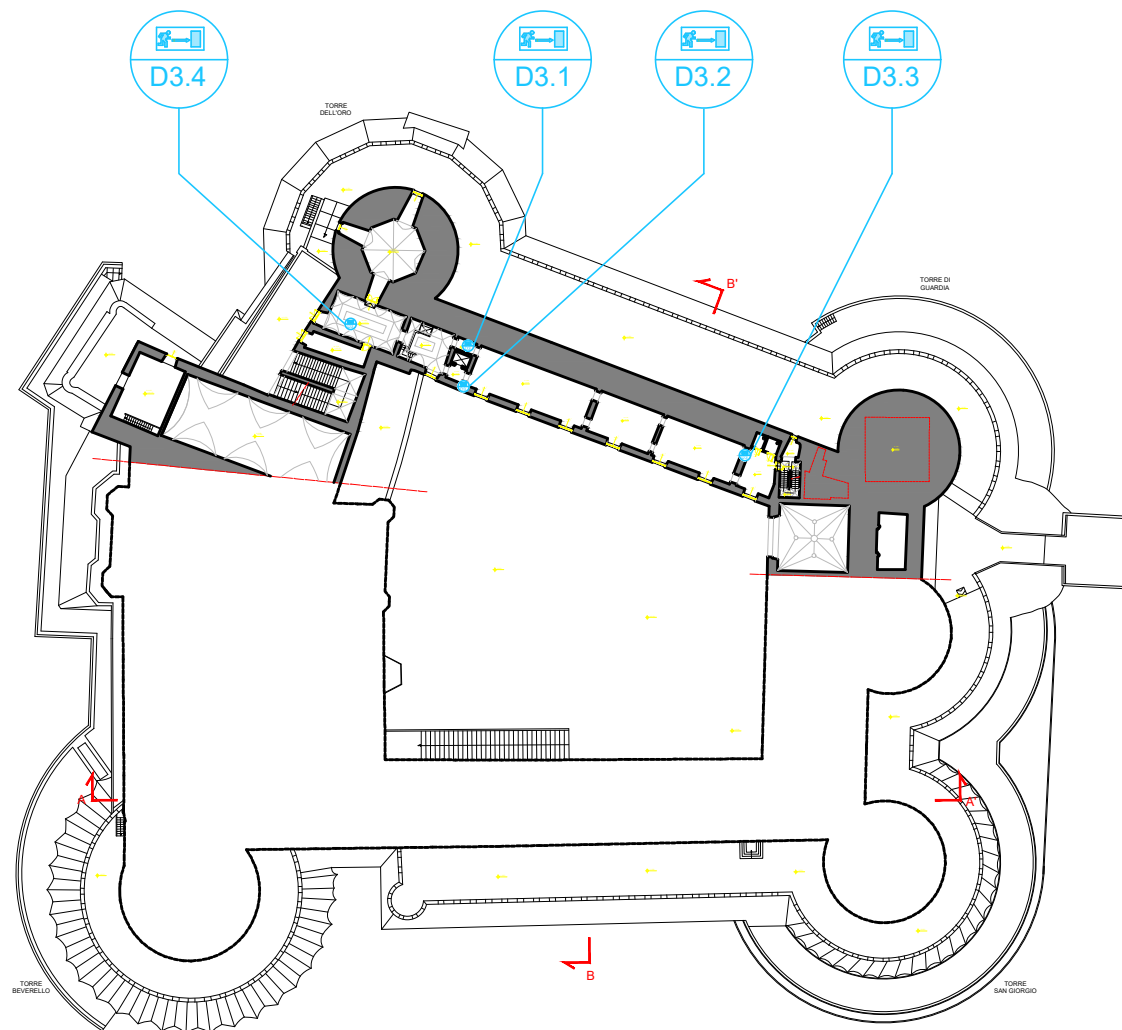
 






LEGENDA PROPOSTE PROGETTUALI D - SICUREZZA ED EMERGENZA		LEGENDA PROPOSTE ALTERNATIVE D - SICUREZZA ED EMERGENZA	
	d3.1 - Installazione di planimetrie di esodo semplificate (UNI EN ISO 1010:2012)		d1.1 - Installazione di pannelli informativi
	d3.2 - Riposizionamento ed implementazione segnaletica di sicurezza		d1.2 - Installazione di mappa tattile
	d3.3 - Adeguamento delle porte con maniglioni antipanico		

D3.1 AMBIENTE: Museo Civico Piano Primo		D3.2 AMBIENTE: Museo Civico Piano Primo		D3.3 AMBIENTE: Museo Civico Piano Primo	
SOLUZIONI	FATTIBILITÀ	SOLUZIONI	FATTIBILITÀ	SOLUZIONI	FATTIBILITÀ
	✓		✓		✓
	✓		✓		✓
	✗		✗		✓
ALTERNATIVE		ALTERNATIVE		ALTERNATIVE	



D3.4 AMBIENTE: Museo Civico Piano Primo		D3.5 AMBIENTE: Sala dei Baroni		D3.6 AMBIENTE: Sala dei Baroni	
SOLUZIONI	FATTIBILITÀ	SOLUZIONI	FATTIBILITÀ	SOLUZIONI	FATTIBILITÀ
	✓		✓		✓
	✓		✓		✓
	✗		✗		✓
ALTERNATIVE		ALTERNATIVE		ALTERNATIVE	



LEGENDA PROPOSTE PROGETTUALI
D - SICUREZZA ED EMERGENZA

-  d3.1 - Installazione di planimetrie di esodo semplificate (UNI EN ISO 1010:2012)
-  d3.2 - Riposizionamento ed implementazione segnaletica di sicurezza
-  d3.3 - Adeguamento delle porte con maniglioni antipanico

LEGENDA PROPOSTE ALTERNATIVE
D - SICUREZZA ED EMERGENZA

-  d1.1 - Installazione di pannelli informativi
-  d1.2 - Installazione di mappa tattile

D3.1

AMBIENTE:
Museo Civico
Piano Secondo



SOLUZIONI	FATTIBILITÀ
	✓
	✓
	✗

ALTERNATIVE

D3.2

AMBIENTE:
Museo Civico
Piano Secondo



SOLUZIONI	FATTIBILITÀ
	✓
	✓
	✗

ALTERNATIVE

D3.3

AMBIENTE:
Museo Civico
Piano Secondo



SOLUZIONI	FATTIBILITÀ
	✓
	✓
	✓

ALTERNATIVE

D3.4

AMBIENTE:
Museo Civico
Piano Secondo



SOLUZIONI	FATTIBILITÀ
	✓
	✓
	✗

ALTERNATIVE

D3.4

AMBIENTE:
Museo Civico
Piano Secondo



SOLUZIONI	FATTIBILITÀ
	✓
	✓
	✗

ALTERNATIVE

D3.4

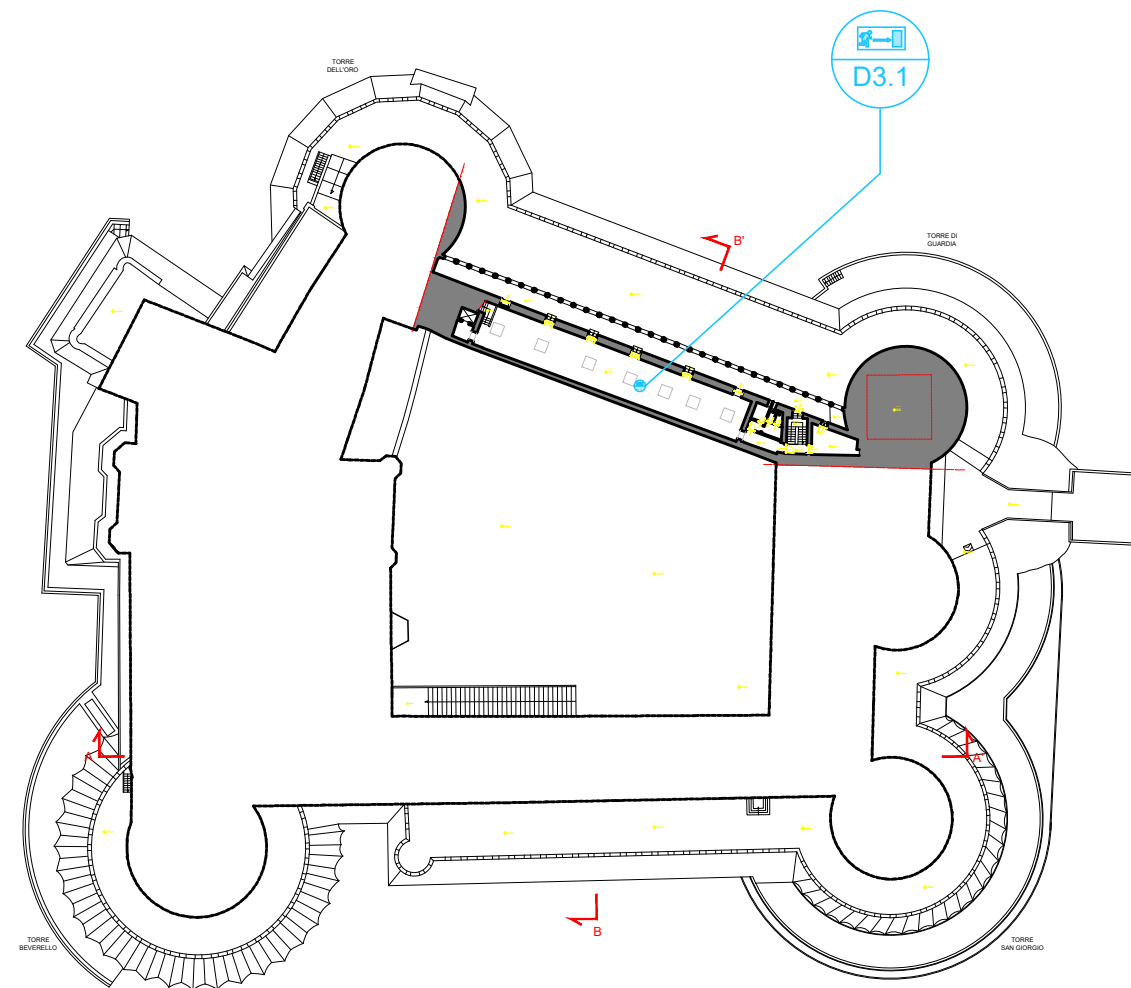
AMBIENTE:
Museo Civico
Piano Secondo



SOLUZIONI	FATTIBILITÀ
	✓
	✓
	✗

ALTERNATIVE



D3.1

AMBIENTE:
Museo Civico
Piano Terzo

SOLUZIONI	FATTIBILITÀ
<p>d3.1</p>	✓
<p>d3.2</p>	✓
<p>d3.3</p>	✓
ALTERNATIVE	
<p>d1.1</p>	<p>d1.2</p>

D3.1

AMBIENTE:
Museo Civico
Piano Terzo

SOLUZIONI	FATTIBILITÀ
<p>d3.1</p>	✓
<p>d3.2</p>	✓
<p>d3.3</p>	✓
ALTERNATIVE	
<p>d1.1</p>	<p>d1.2</p>

D3.1

AMBIENTE:
Museo Civico
Piano Terzo

SOLUZIONI	FATTIBILITÀ
<p>d3.1</p>	✓
<p>d3.2</p>	✓
<p>d3.3</p>	✓
ALTERNATIVE	
<p>d1.1</p>	<p>d1.2</p>

LEGENDA PROPOSTE PROGETTUALI
D - SICUREZZA ED EMERGENZA

d3.1 - Installazione di planimetrie di esodo semplificate (UNI EN ISO 1010:2012)

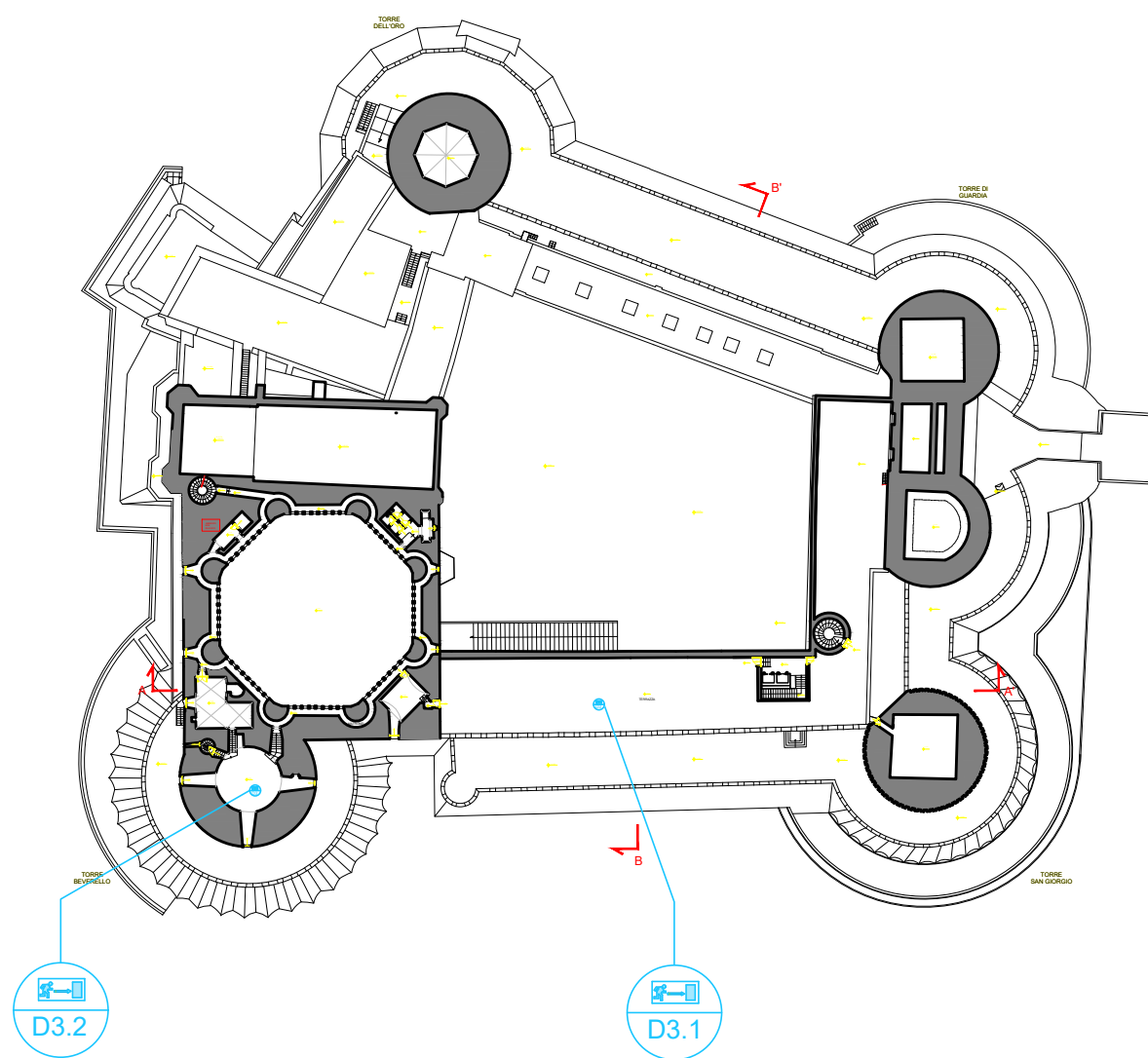
d3.2 - Riposizionamento ed implementazione segnaletica di sicurezza

d3.3 - Adeguamento delle porte con maniglioni antipanico




LEGENDA PROPOSTE ALTERNATIVE
D - SICUREZZA ED EMERGENZA

d1.1 - Installazione di pannelli informativi



d1.2 - Installazione di mappa tattile



LEGENDA PROPOSTE PROGETTUALI
D - SICUREZZA ED EMERGENZA

-  d3.1 - Installazione di planimetrie di esodo semplificate (UNI EN ISO 1010:2012)
-  d3.2 - Riposizionamento ed implementazione segnaletica di sicurezza
-  d3.3 - Adeguamento delle porte con maniglioni antipanico

LEGENDA PROPOSTE ALTERNATIVE
D - SICUREZZA ED EMERGENZA

-  d1.1 - Installazione di pannelli informativi
-  d1.2 - Installazione di mappa tattile

D3.1

AMBIENTE:
Terrazzo Copertura

SOLUZIONI **FATTIBILITÀ**

	✓
	✓
	✗

ALTERNATIVE

D3.2

AMBIENTE:
Terrazzo Copertura

SOLUZIONI **FATTIBILITÀ**

	✓
	✓
	✗

ALTERNATIVE